DATI TECNICI FUNZIONALI

PISTA DI LAVORO	
TIPO PISTA	
PIAZZOLE	
ALLARGAMENTI	A1
STRADE DI ACCESSO PROVVISORIE	S1
IMPIANTI	

CONFINI AMMINISTRATIVI

DATI CARATTERISTICI

DATI DI COSTRUZIONE

PRESSIONE DI PROGETTO 75.0 bar

PRESSIONE MASSIMA DI ESERCIZIO (MOP) 64.0 bar

GRADO DI UTILIZZAZIONE DICHIARATO f - 0.57

REALIZZATO IN CONFORMITA' AL D.M. 17/04/2008

RIVESTIMENTO GIUNTI DI SALDATURA

FASCE TERMORESTRINGENTI C50 PRIMER (A.07.10.02)

DATI GENERALI

DA PROGR. Km 0+000 A 13+809 L=13809.00 m
DN 300 SP 9.5 [12"]

DA PROGR. Km 13+809 A 13+826 L=17.00 m
DN 300 SP 9.5 [12"] ESISTENTE (C.T. 4500230)

DA PROGR. Km 13+826 A 13+832 L=6.00 m (IN PROGETTO DA ALTRA
DN 300 SP 9.5 [12"] OPERA C.T. 9112409)

DA PROGR. Km 13+832 A 14+068 L=236.00 m
DN 300 SP 9.5 [12"] ESISTENTE (C.T. 4500230)

DA PROGR. Km 14+068 A 17+434 L=3366.00 m
DN 300 SP 9.5 [12"]

LUNGHEZZA TOTALE IMPIANTO 17175.00 m.

FASE EMISSIONE Costruzione

CONFINI AMMINISTRATIVI

PLANIMETRIA 1:2000

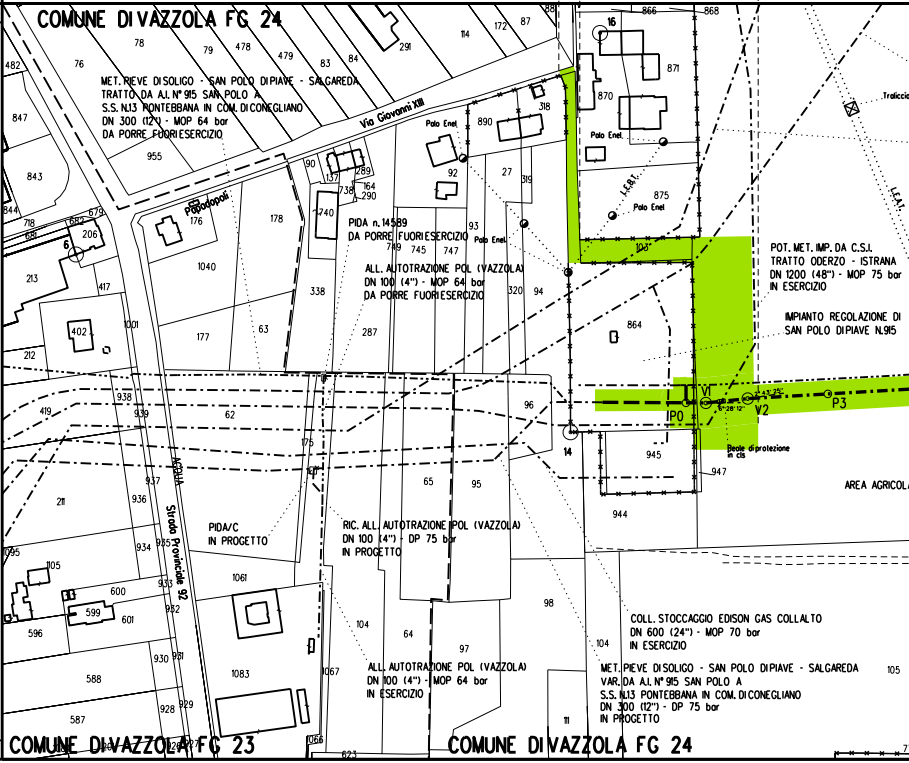

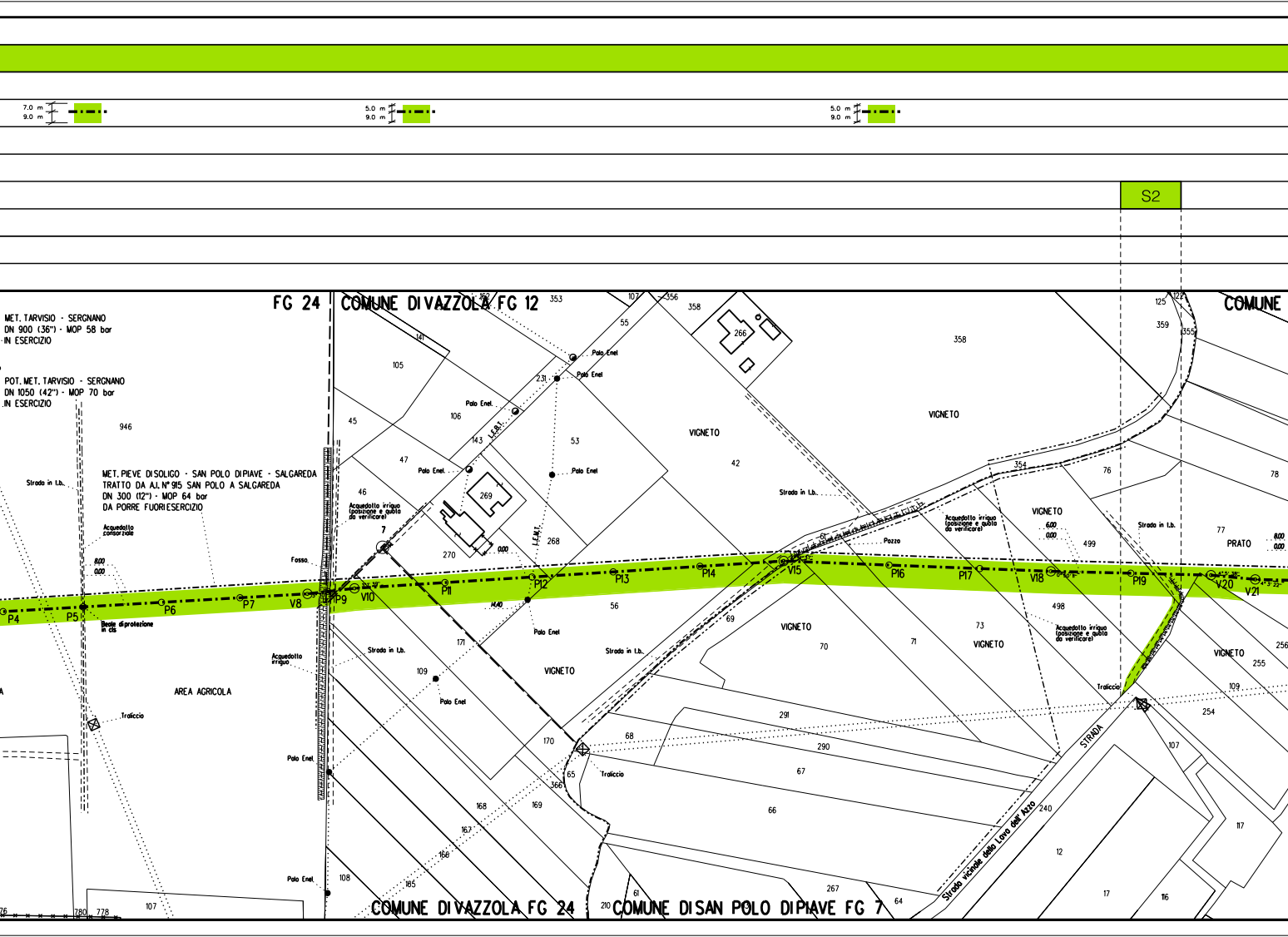

7.0 m
9.0 m
5.0 m
9.0 m
5.0 m
9.0 m
S2
FG 24
COMUNE DI VAZZOLA FG 12
COMUNE
MET. TARVISIO - SERGNANO
DN 900 (36") - MOP 58 bar
IN ESERCIZIO
POT. MET. TARVISIO - SERGNANO
DN 1050 (42") - MOP 70 bar
IN ESERCIZIO
MET. PIEVE DI SOLIGO - SAN POLO DI PIAVE - SALGAREDA
TRATTO DA AI. N° 915 SAN POLO A SALGAREDA
DN 300 (12") - MOP 64 bar
DA PORRE FUORI ESERCIZIO
Strada in t.b.
Acquedotto consorziale
Acquedotto irriguo (posizione e quota da verificare)
Polo Enel
Fosso
Pozzo
VIGNETO
PRATO
AREA AGRICOLA
Traliccio
Acquedotto irriguo
Beola di protezione in cls
P4
P5
P6
P7
V8
P9
V10
P11
P12
P13
P14
V15
P16
P17
V18
P19
V20
V21
STRADA
Strada vicinale della Lova dell'Azzo
COMUNE DI VAZZOLA FG 24
COMUNE DI SAN POLO DI PIAVE FG 7

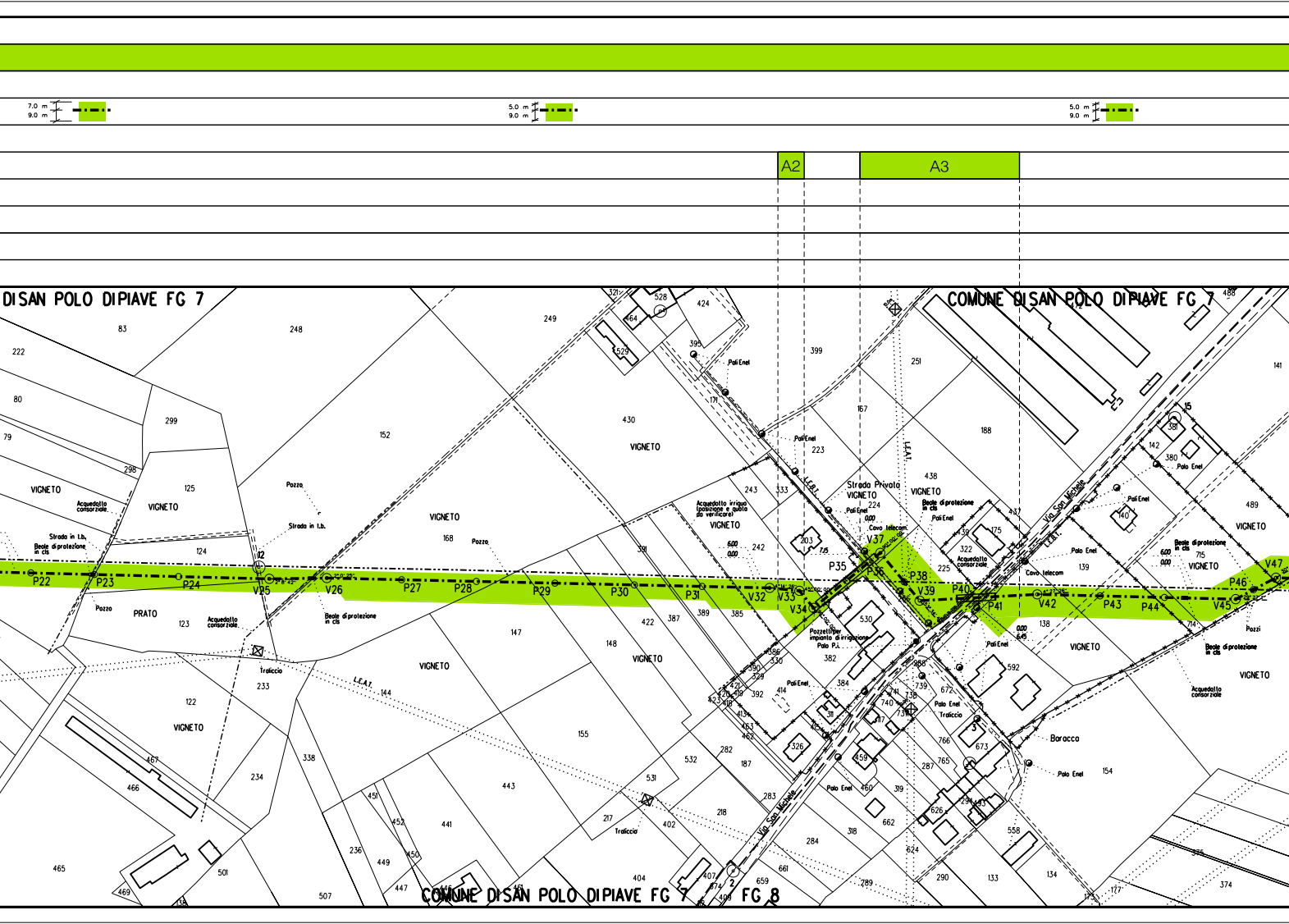

7.0 m
9.0 m
5.0 m
9.0 m
5.0 m
9.0 m
A2
A3
COMUNE DI SAN POLO DI PIAVE FG 7
COMUNE DI SAN POLO DI PIAVE FG 7
COMUNE DI SAN POLO DI PIAVE FG 7 - FG 8
VIGNETO
PRATO
Acquedotto consorziale
Strada in t.b.
Beole di protezione in cls
Pozzo
Pali Enel
Strada Privata
Cavo telecom
Acquedotto irriguo (posizione e quota da verificare)
Pozzetti per impianto di irrigazione
Traliccio
L.E.A.T.
Via San Michele
Baracca
P22
P23
P24
V25
V26
P27
P28
P29
P30
P31
V32
V33
V34
P35
V36
V37
P38
V39
P40
P41
V42
P43
P44
V45
P46
V47

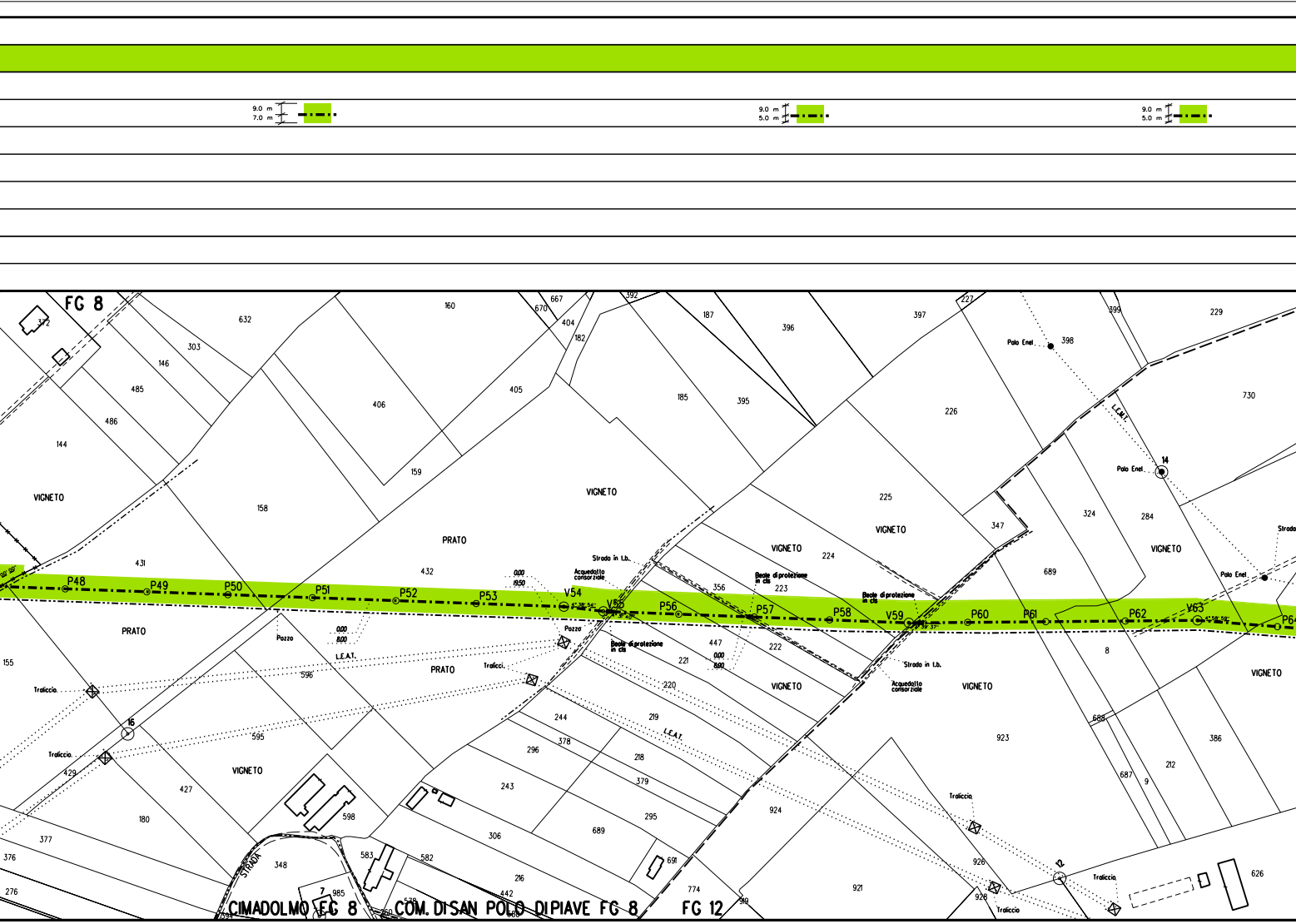
9.0 m
7.0 m
9.0 m
5.0 m
9.0 m
5.0 m
FG 8
CIMADOLMO FG 8
COM. DI SAN POLO DI PIAVE FG 8
FG 12
VIGNETO
PRATO
P48
P49
P50
P51
P52
P53
V54
V55
P56
P57
P58
V59
P60
P61
P62
V63
Strada in t.b.
Acquedotto consorziale
Bealo di protezione in cls
Pozzo
L.E.A.T.
L.E.M.T.
Traliccio
Palo Enel
STRADA

9.0 m
5.0 m
A4
A5
PIDA/C n.1.1
FG 8
FG 10
COMUNE DI SAN POLO DI PIAVE FG 12
FG 12
COMUNE DI SAN POLO DI PIAVE FG 13
VIGNETO
Polo Telecom
Polo Enel
Pozzo
Via Baruchella
Strada in t.b.
Acquedotto consorziale
Polo Enel da preservare
Strada in t.b.
Beole di protezione in cls
n.3 Cavi Enel Cavo Telecom
TEE 20157/1
linea elettrica da interrare prima dei lavori
Polo Enel da rimuovere prima dei lavori
PIDA/C IN PROGETTO
PIDA n.4102038 DA PORRE FUORIESERCIZIO
Gasdotto DN 100 MP
ALL. COM. DI CIMADOLMO (SAN POLO DI PIAVE) DN 100 (4") - MOP 64 bar DA PORRE FUORIESERCIZIO
ALL. COM. DI CIMADOLMO (SAN POLO DI PIAVE) (20157) DN 100 (4") - DP 75 bar IN PROGETTO
AREA AGRICOLA
P65 V66 V67 P68 V69 V70 P71 V72 V73 P74
V75 P76 V77 V78 P79 P80 V81 V82 P83 P84 P85
COMUNE DI SAN POLO DI PIAVE FG 12
FG 12
COMUNE DI SAN POLO DI PIAVE FG 13

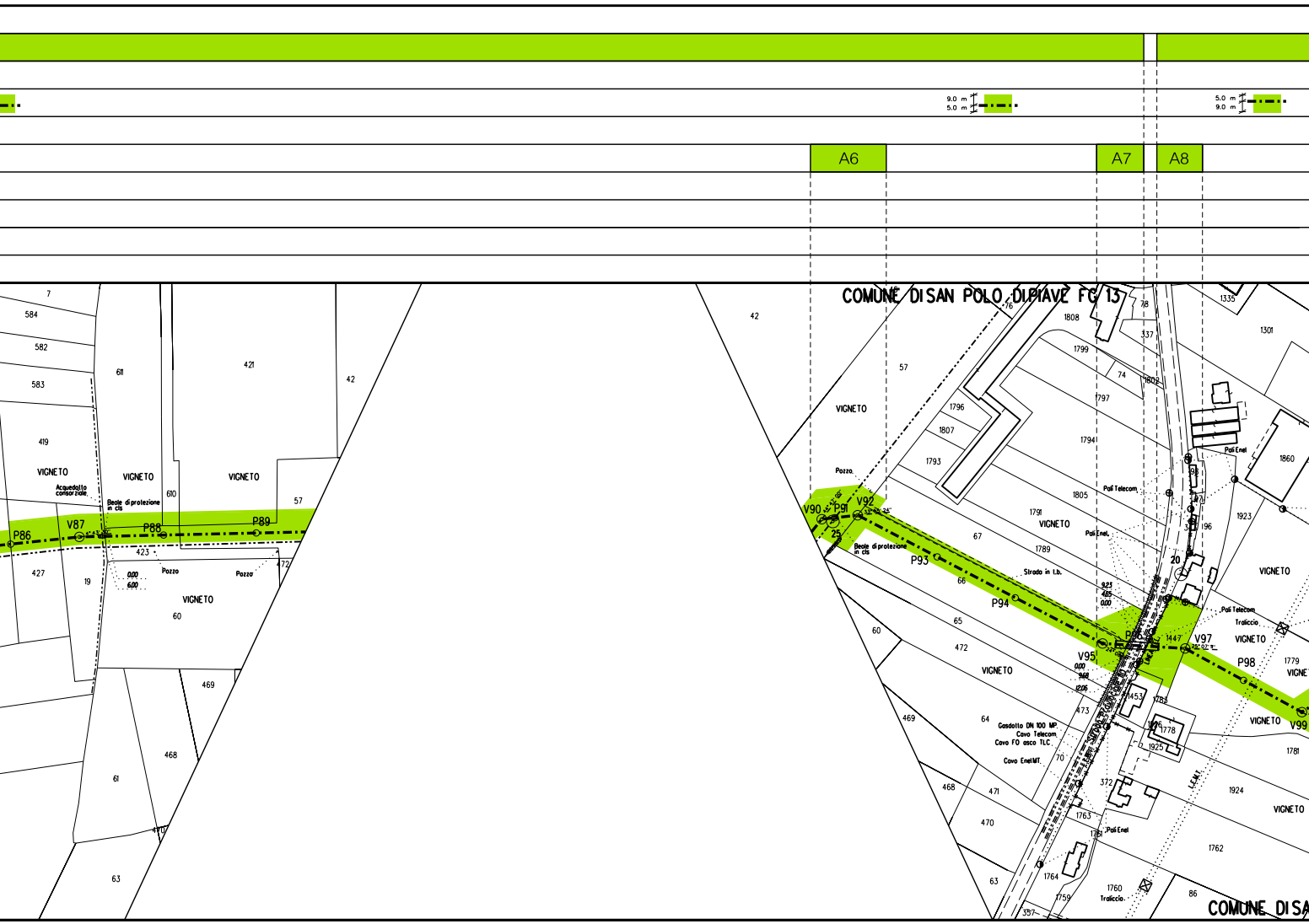
A6
A7
A8
9.0 m
5.0 m
COMUNE DI SAN POLO DI PIAVE FG 13
COMUNE DI SA
VIGNETO
Acquedotto consorziale
Beole di protezione in cls
Pozzo
P86
V87
P88
P89
V90
P91
V92
P93
P94
V95
V97
P98
V99
Strada in t.b.
Pali Enel
Pali Telecom
Gasdotto DN 100 MP.
Cavo Telecom
Cavo FO asco TLC.
Cavo Enel MT.
Traliccio
L.E.M.T.

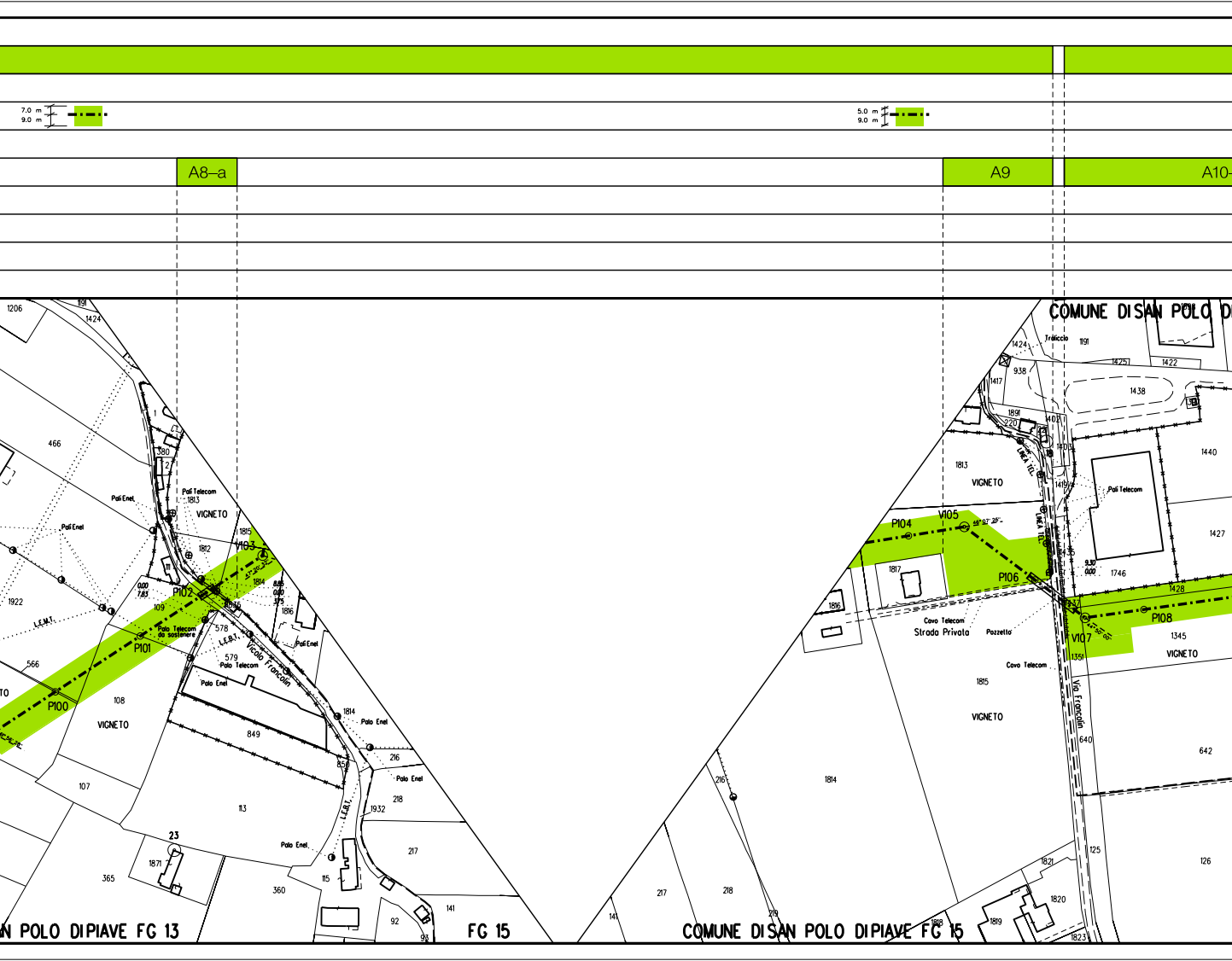
7.0 m
9.0 m
5.0 m
9.0 m
A8–a
A9
A10-
COMUNE DI SAN POLO DI
N POLO DI PIAVE FG 13
FG 15
COMUNE DI SAN POLO DI PIAVE FG 15
VIGNETO
Pali Enel
Pali Telecom
Palo Telecom
Palo Enel
Polo Telecom da sostenere
Vicolo Francolin
Via Francolin
Strada Privata
Cavo Telecom
Pozzetto
Traliccio
L.E.M.T.
L.E.B.T.
LINEA TEL.
P100
P101
P102
V103
P104
V105
P106
V107
P108

9.0 m
5.0 m

5.0 m
9.0 m

–A11		A12–A13	

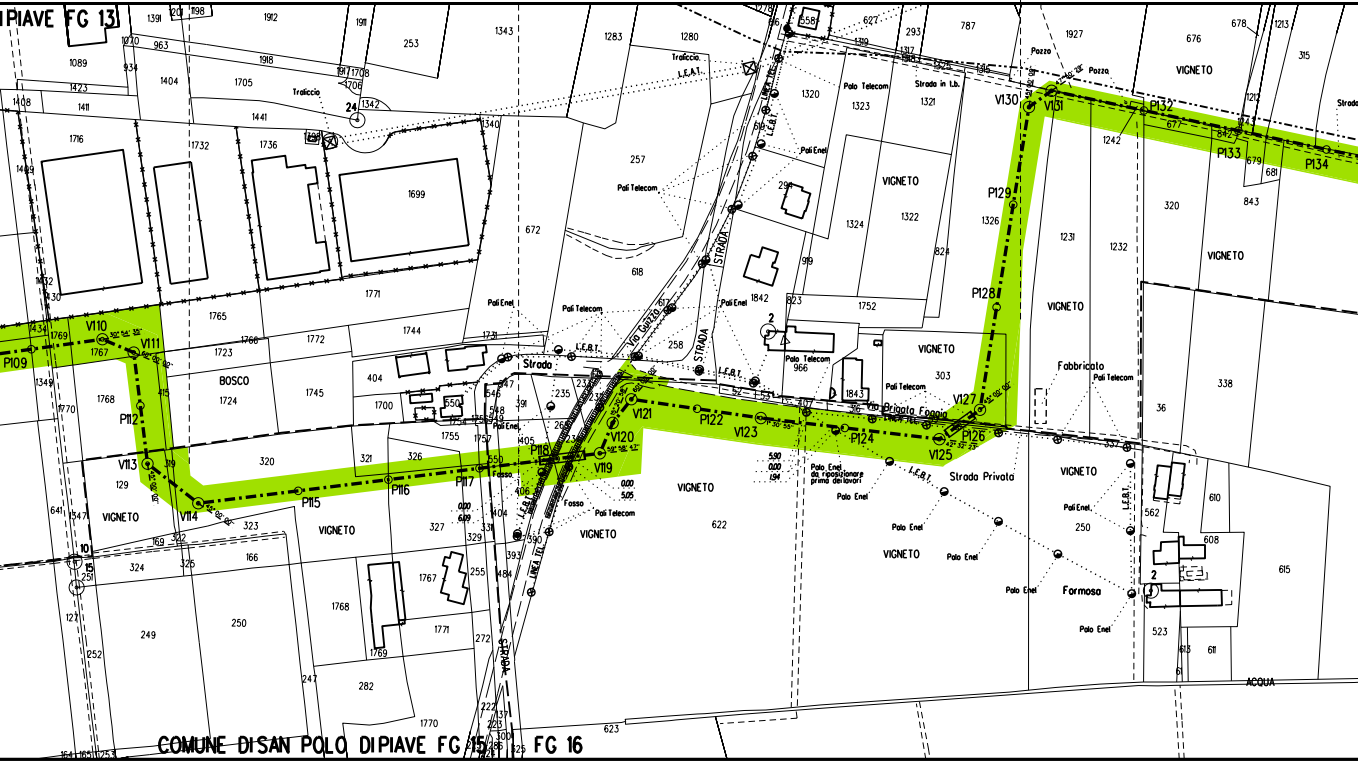

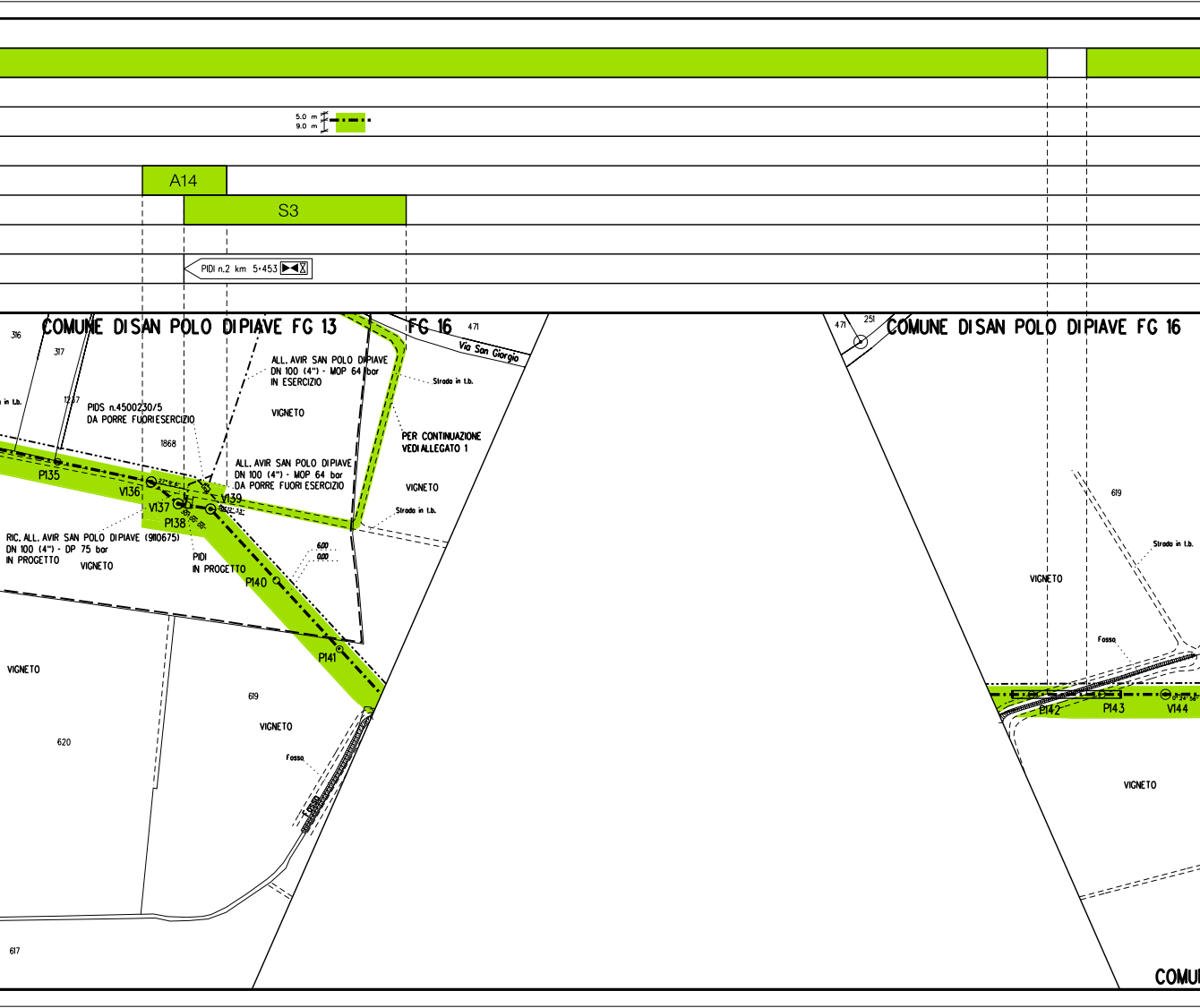

5.0 m
9.0 m
A14
S3
PIDI n.2 km 5+453
COMUNE DI SAN POLO DI PIAVE FG 13
FG 16
316
317
1237
1868
471
Via San Giorgio
Strada in t.b.
ALL. AVIR SAN POLO DI PIAVE
DN 100 (4") - MOP 64 bar
IN ESERCIZIO
PIDS n.4500230/5
DA PORRE FUORI ESERCIZIO
VIGNETO
PER CONTINUAZIONE
VEDI ALLEGATO 1
ALL. AVIR SAN POLO DI PIAVE
DN 100 (4") - MOP 64 bar
DA PORRE FUORI ESERCIZIO
P135
V136
V137
P138
V139
RIC. ALL. AVIR SAN POLO DI PIAVE (9110675)
DN 100 (4") - DP 75 bar
IN PROGETTO
PIDI
IN PROGETTO
P140
P141
6.00
0.00
619
620
617
Fosso
COMUNE DI SAN POLO DI PIAVE FG 16
251
P142
P143
V144
COMU

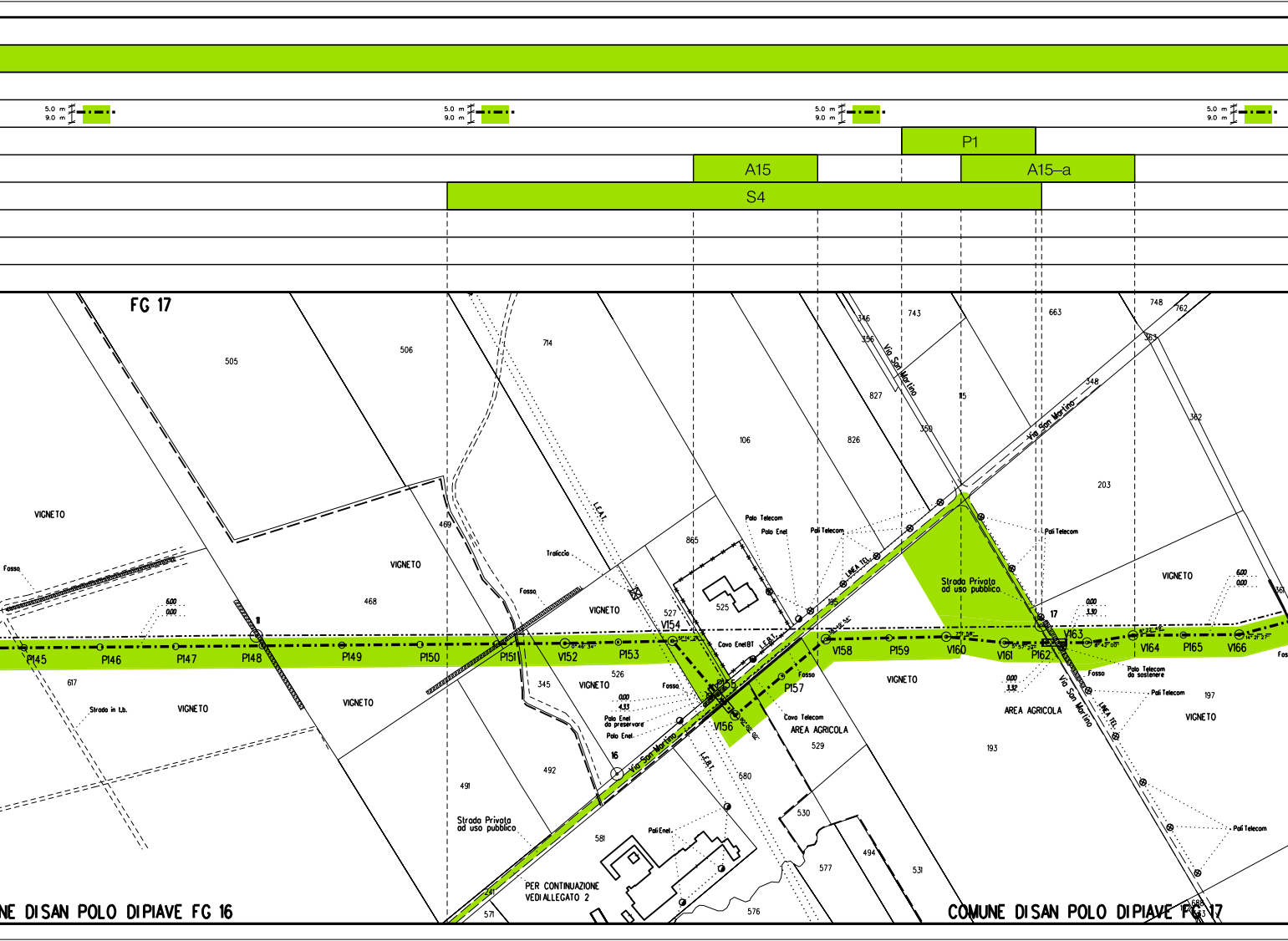

P1
A15
A15–a
S4
FG 17
VIGNETO
AREA AGRICOLA
Strada Privata ad uso pubblico
Via San Martino
Pali Telecom
Polo Enel
Cavo Telecom
Fosso
L.E.A.T.
LINEA TEL.
PER CONTINUAZIONE VEDI ALLEGATO 2
COMUNE DI SAN POLO DI PIAVE FG 16
COMUNE DI SAN POLO DI PIAVE FG 17
P145
P146
P147
P148
P149
P150
P151
V152
P153
V154
P155
V156
P157
V158
P159
V160
V161
P162
V163
V164
P165
V166

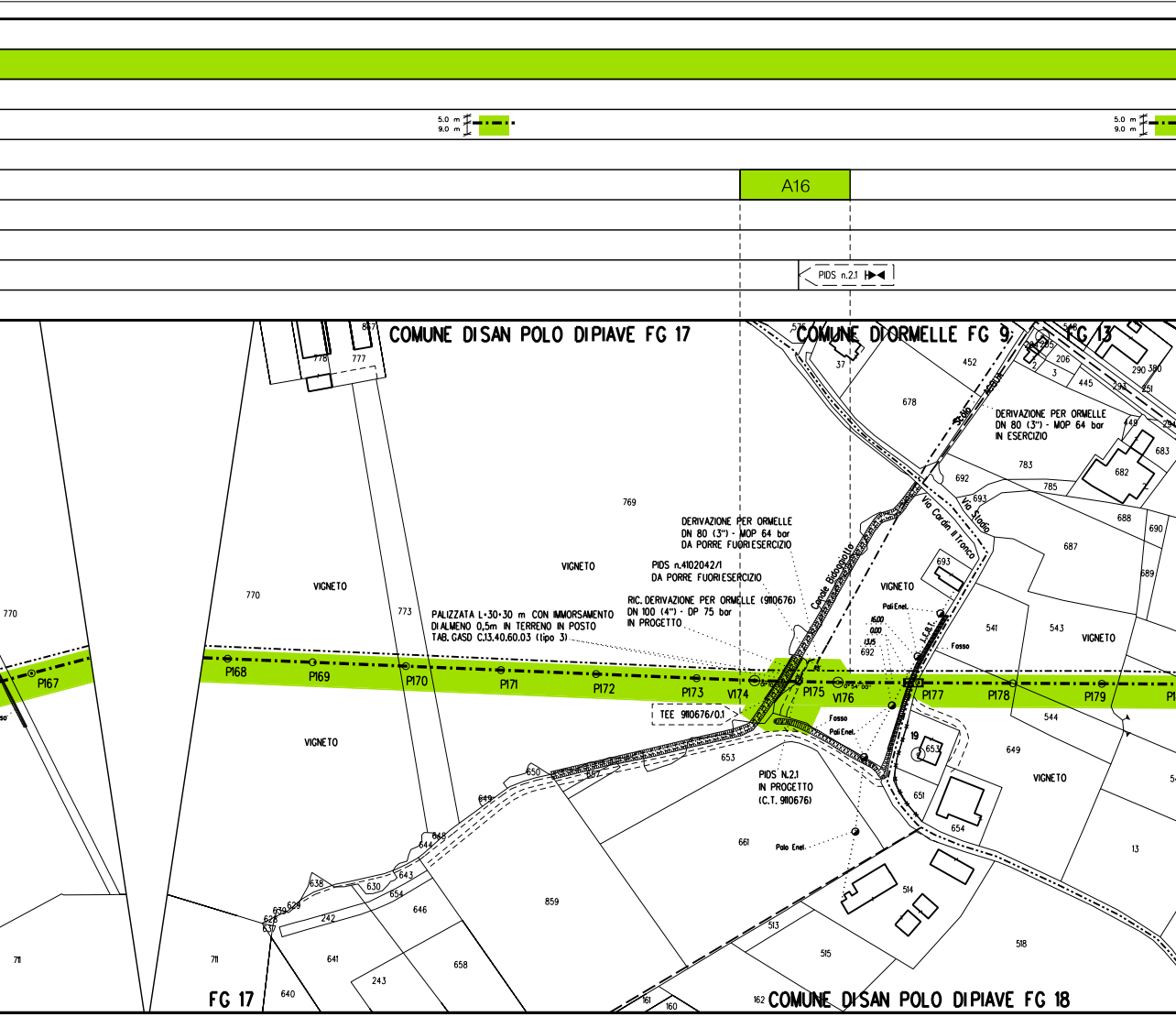
A16
PIDS n.2.1
COMUNE DI SAN POLO DI PIAVE FG 17
COMUNE DI ORMELLE FG 9
FG 13
DERIVAZIONE PER ORMELLE DN 80 (3") - MOP 64 bar IN ESERCIZIO
DERIVAZIONE PER ORMELLE DN 80 (3") - MOP 64 bar DA PORRE FUORIESERCIZIO
PIDS n.4102042/1 DA PORRE FUORIESERCIZIO
RIC. DERIVAZIONE PER ORMELLE (9110676) DN 100 (4") - DP 75 bar IN PROGETTO
PALIZZATA L=30x30 m CON IMMORSAMENTO DI ALMENO 0,5m IN TERRENO IN POSTO TAB. GASD C.13.40.60.03 (tipo 3)
TEE 9110676/0.1
PIDS N.2.1 IN PROGETTO (C.T. 9110676)
VIGNETO
Canale Bidoggia
Via Cardin II Tronco
Via Stadio
Pali Enel.
Palo Enel.
Fosso
P167
P168
P169
P170
P171
P172
P173
V174
P175
V176
P177
P178
P179
FG 17
COMUNE DI SAN POLO DI PIAVE FG 18

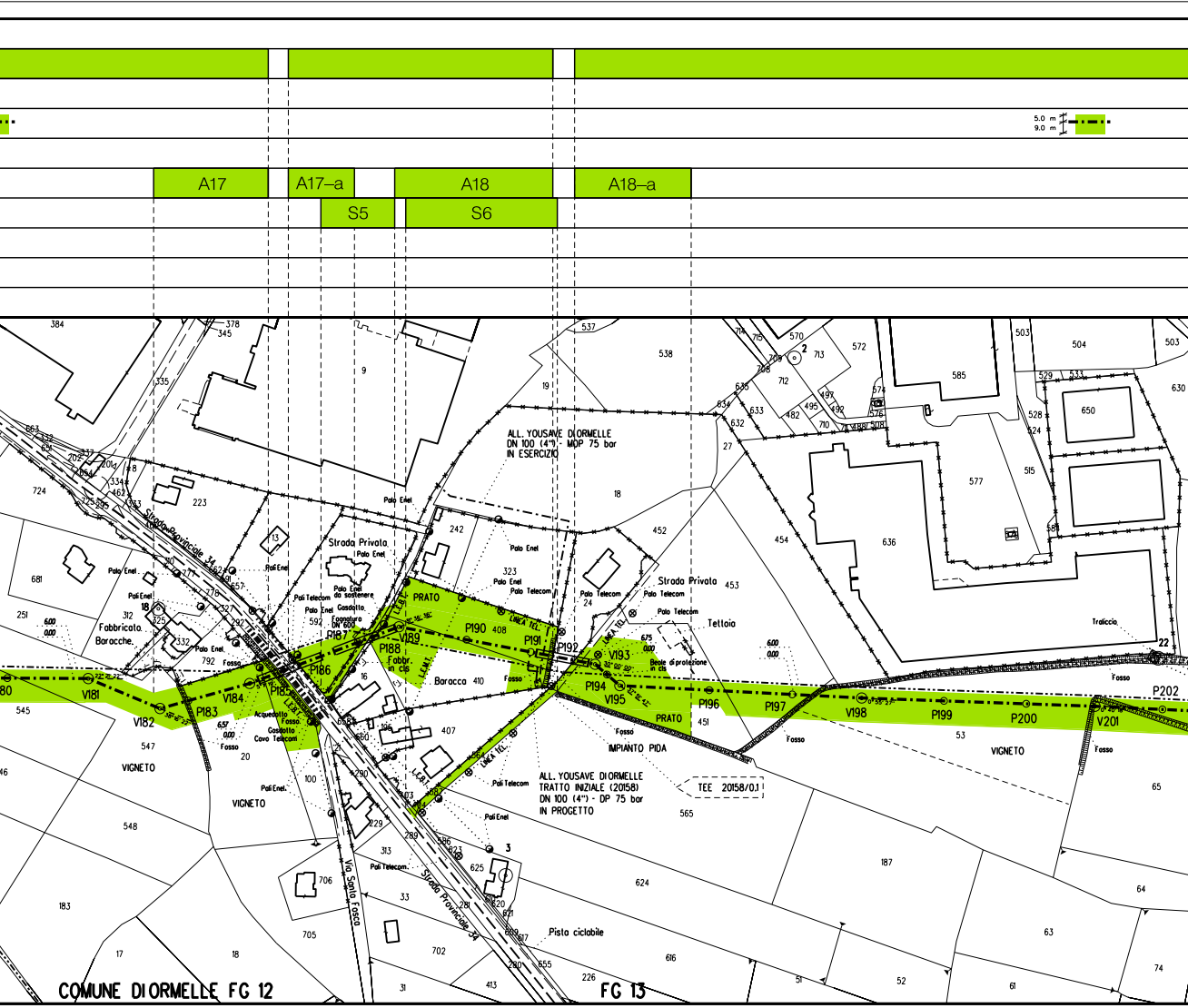
A17
A17–a
A18
A18–a
S5
S6
5.0 m
9.0 m
ALL. YOUSAVE DIORMELLE
DN 100 (4") - MOP 75 bar
IN ESERCIZIO
ALL. YOUSAVE DIORMELLE
TRATTO INIZIALE (20158)
DN 100 (4") - DP 75 bar
IN PROGETTO
Strada Privata
Strada Provinciale 34
Via Santo Fosco
Pista ciclabile
Fabbricato
Baracche
Baracca
PRATO
VIGNETO
Tettoia
Traliccio
IMPIANTO PIDA
TEE 20158/0.1
Fabbr. in cls
Beole di protezione in cls
LINEA TEL.
Palo Enel
Palo Telecom
Pali Enel
Pali Telecom
Fosso
Acquedotto
Gasdotto
Cavo Telecom
Fognatura DN 600
Palo Enel da sostenere
V181
V182
P183
V184
P185
P186
P187
P188
V189
P190
P191
P192
V193
P194
V195
P196
P197
V198
P199
P200
V201
P202
COMUNE DIORMELLE FG 12
FG 13

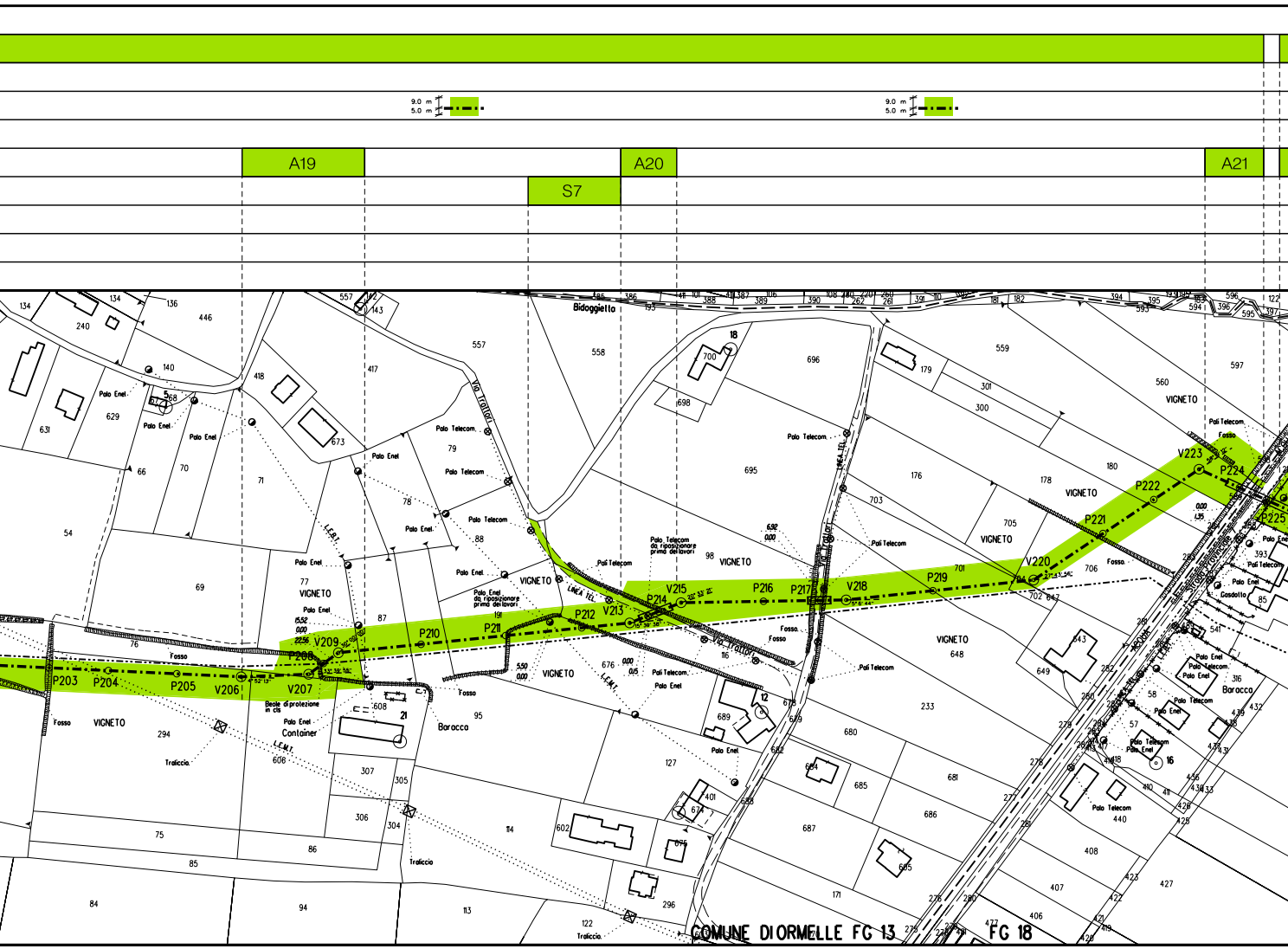
9.0 m
5.0 m
A19
S7
A20
A21
Bidoggietto
Via Trattori
VIGNETO
Palo Enel
Palo Telecom
Pali Telecom
Polo Telecom da riposizionare prima dei lavori
Palo Enel da riposizionare prima dei lavori
LINEA TEL.
L.E.M.T.
L.E.B.T.
Fosso
Traliccio
Container
Beole di protezione in cls
Baracca
Cassdotto
Strada Provinciale
P203
P204
P205
V206
V207
P208
V209
P210
P211
P212
V213
P214
V215
P216
P217
V218
P219
V220
P221
P222
V223
P224
P225
COMUNE DIORMELLE FG 13
FG 18

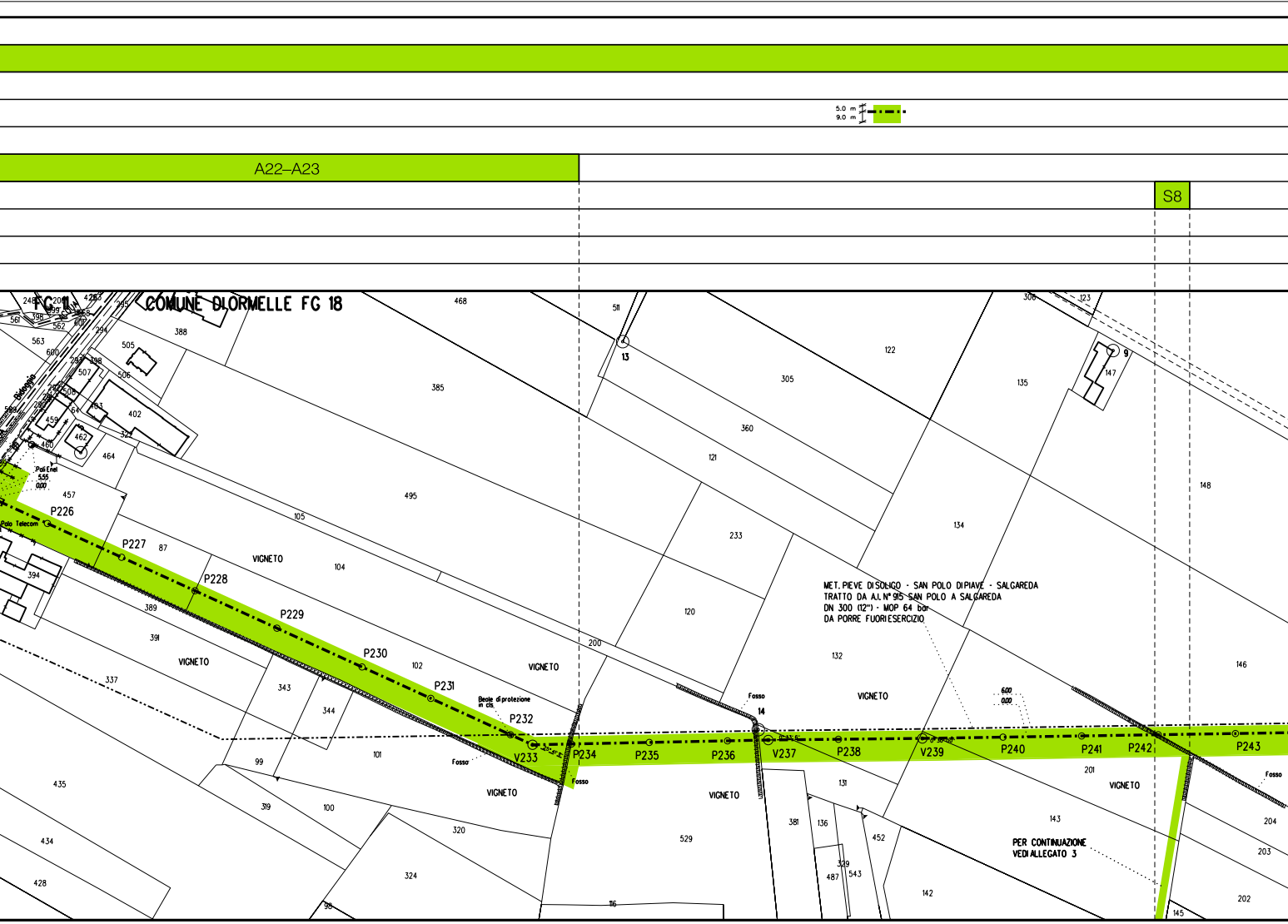
5.0 m
9.0 m
A22–A23
S8
COMUNE DI ORMELLE FG 18
MET. PIEVE DI SOLIGO - SAN POLO DI PIAVE - SALGAREDA
TRATTO DA A.I. N° 915 SAN POLO A SALGAREDA
DN 300 (12") - MOP 64 bar
DA PORRE FUORI ESERCIZIO
PER CONTINUAZIONE
VEDI ALLEGATO 3
Palo Enel
Palo Telecom
Beole di protezione in cls
Fosso
VIGNETO
P226
P227
P228
P229
P230
P231
P232
V233
P234
P235
P236
V237
P238
V239
P240
P241
P242
P243
13
14
9

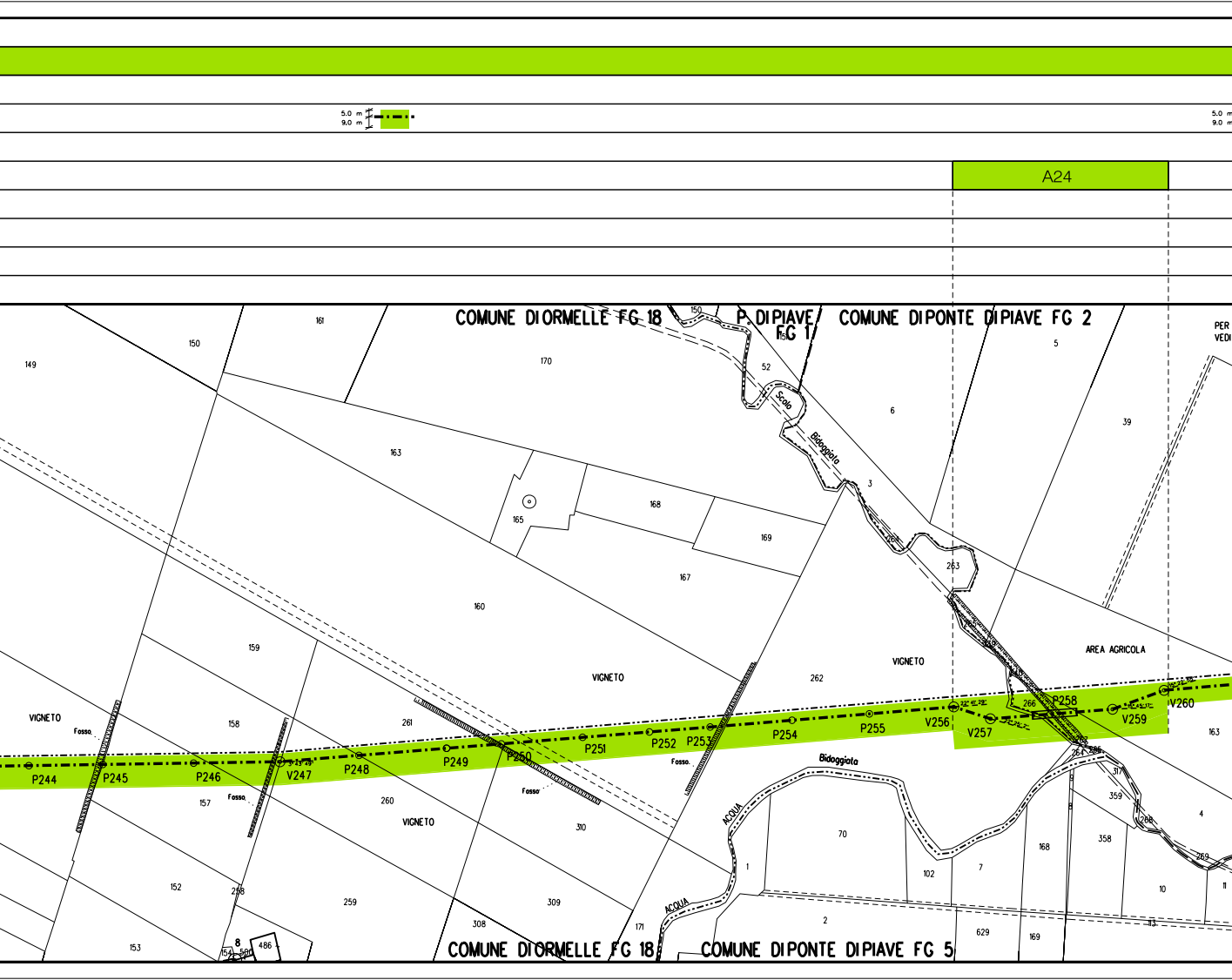

5.0 m
9.0 m
A24
COMUNE DI ORMELLE FG 18
P. DI PIAVE FG 1
COMUNE DI PONTE DI PIAVE FG 2
COMUNE DI ORMELLE FG 18
COMUNE DI PONTE DI PIAVE FG 5
Scolo
Bidoggiata
VIGNETO
AREA AGRICOLA
Fosso
ACQUA
P244
P245
P246
V247
P248
P249
P250
P251
P252
P253
P254
P255
V256
V257
P258
V259
V260

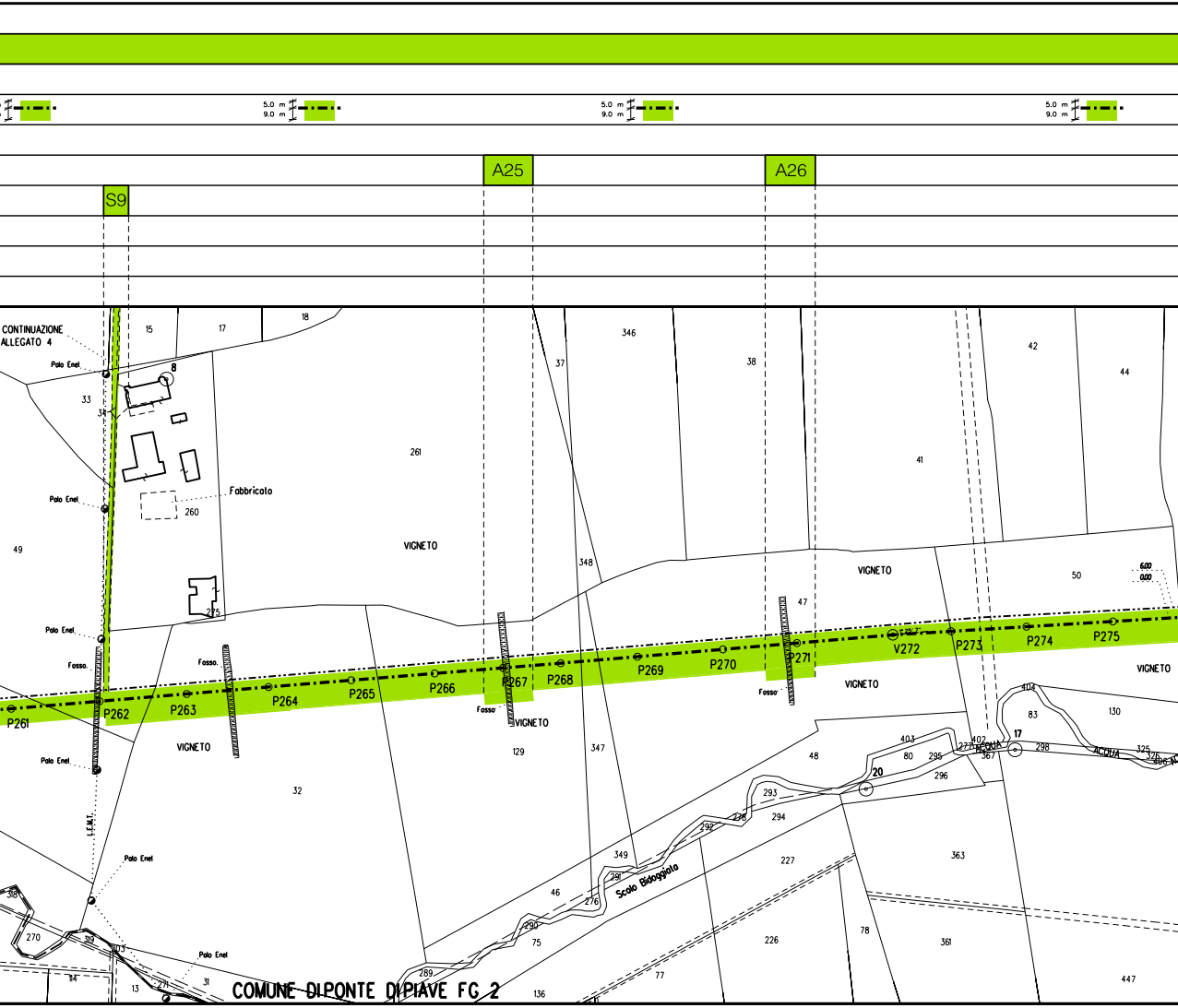
5.0 m
9.0 m
A25
A26
S9
CONTINUAZIONE ALLEGATO 4
Palo Enel
Fabbricato
VIGNETO
Fosso
P261
P262
P263
P264
P265
P266
P267
P268
P269
P270
P271
V272
P273
P274
P275
ACQUA
Scolo Bidoggiata
L.E.M.T.
COMUNE DI PONTE DI PIAVE FG 2

7.0 m
9.0 m

5.0 m
9.0 m

A27 | A28 | S10

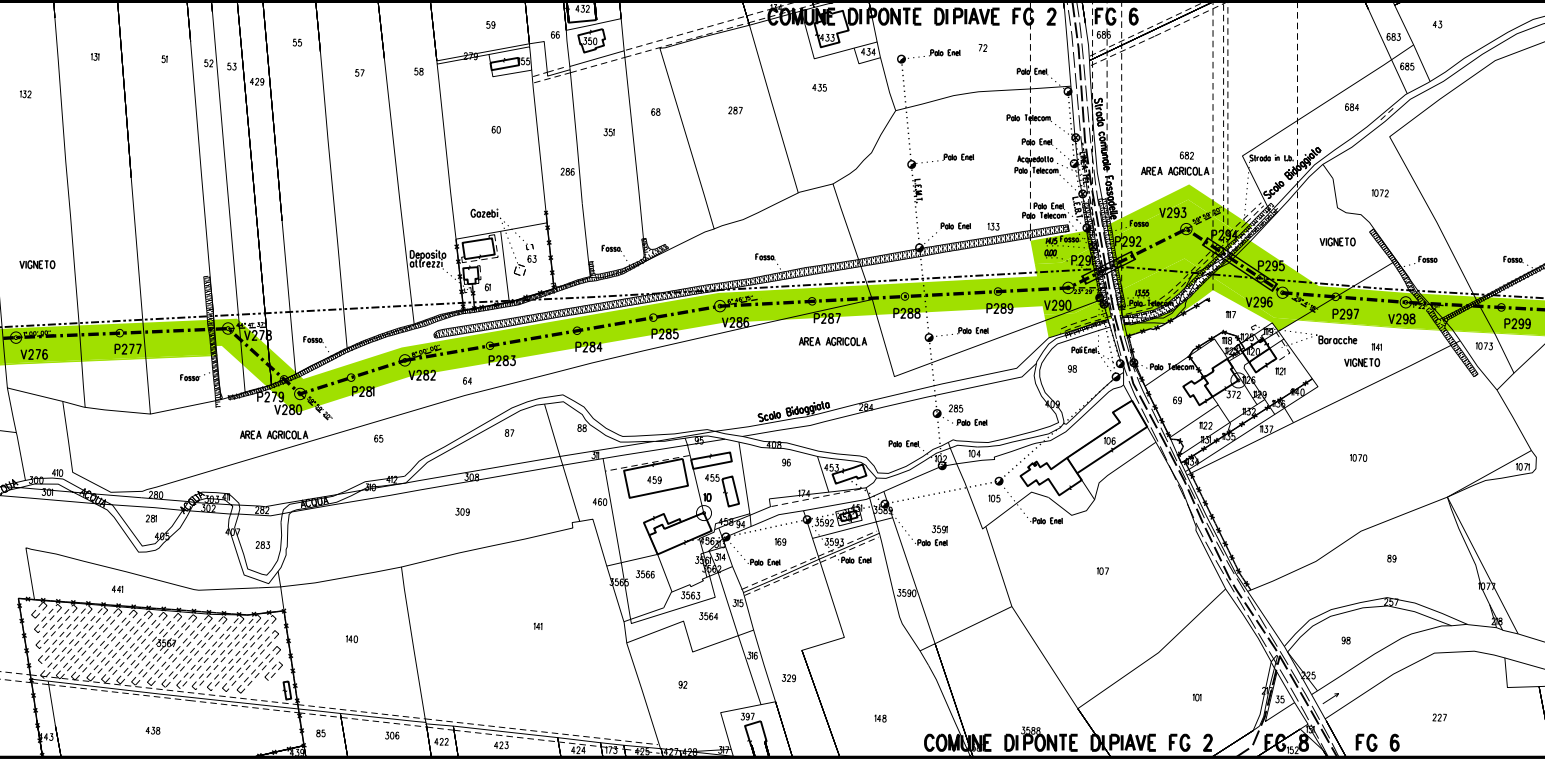

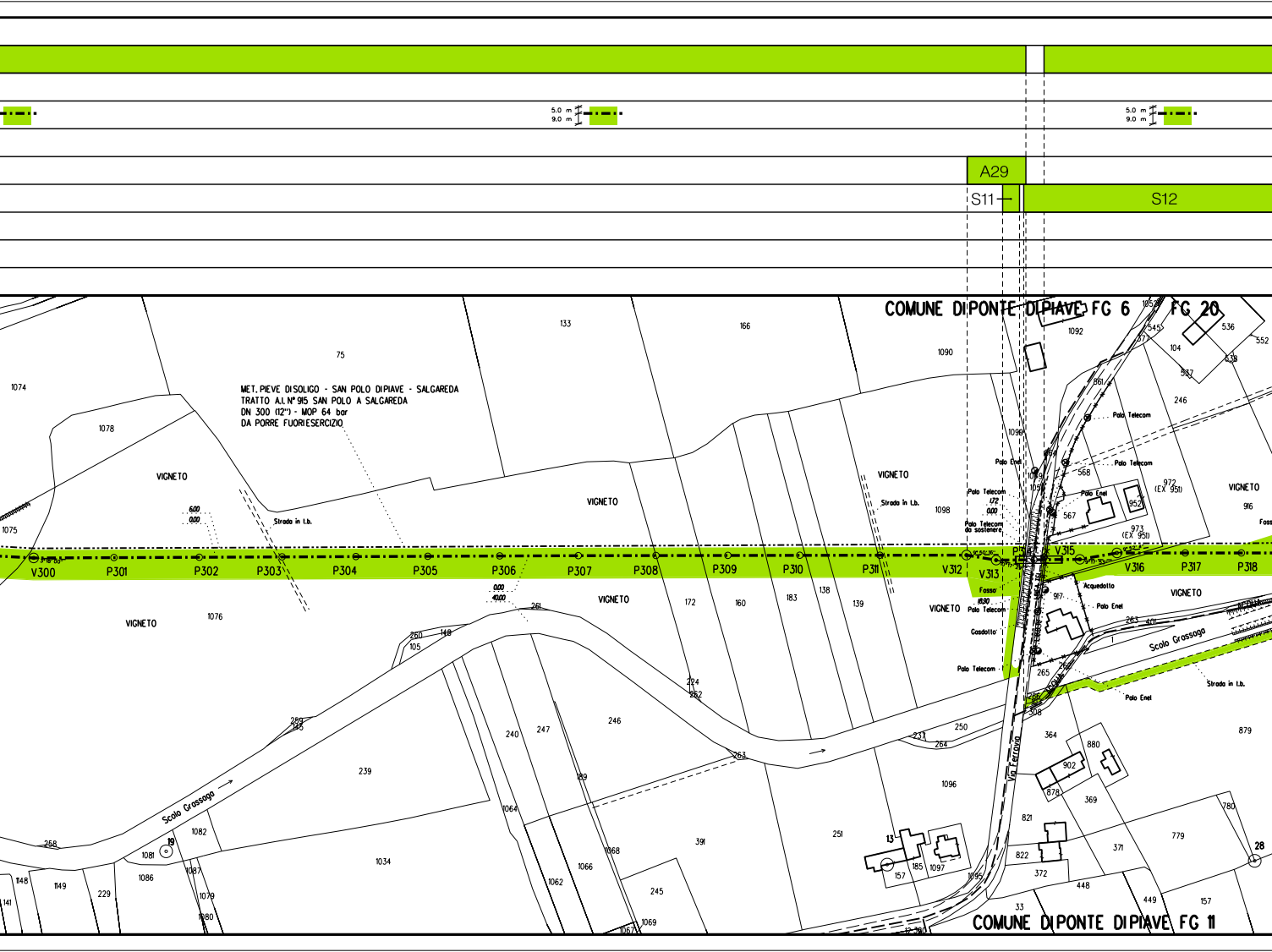
A29
S11
S12
5.0 m
9.0 m
COMUNE DI PONTE DI PIAVE FG 6
FG 20
COMUNE DI PONTE DI PIAVE FG 11
MET. PIEVE DI SOLIGO - SAN POLO DI PIAVE - SALGAREDA
TRATTO A.I. N° 915 SAN POLO A SALGAREDA
DN 300 (12") - MOP 64 bar
DA PORRE FUORI ESERCIZIO
VIGNETO
Strada in t.b.
Scolo Grassaga
Via Ferrovia
Palo Enel
Palo Telecom
Palo Telecom da sostenere
Fosso
Gasdotto
Acquedotto
V300
P301
P302
P303
P304
P305
P306
P307
P308
P309
P310
P311
V312
V313
V315
V316
P317
P318
972 (EX 951)
973 (EX 951)

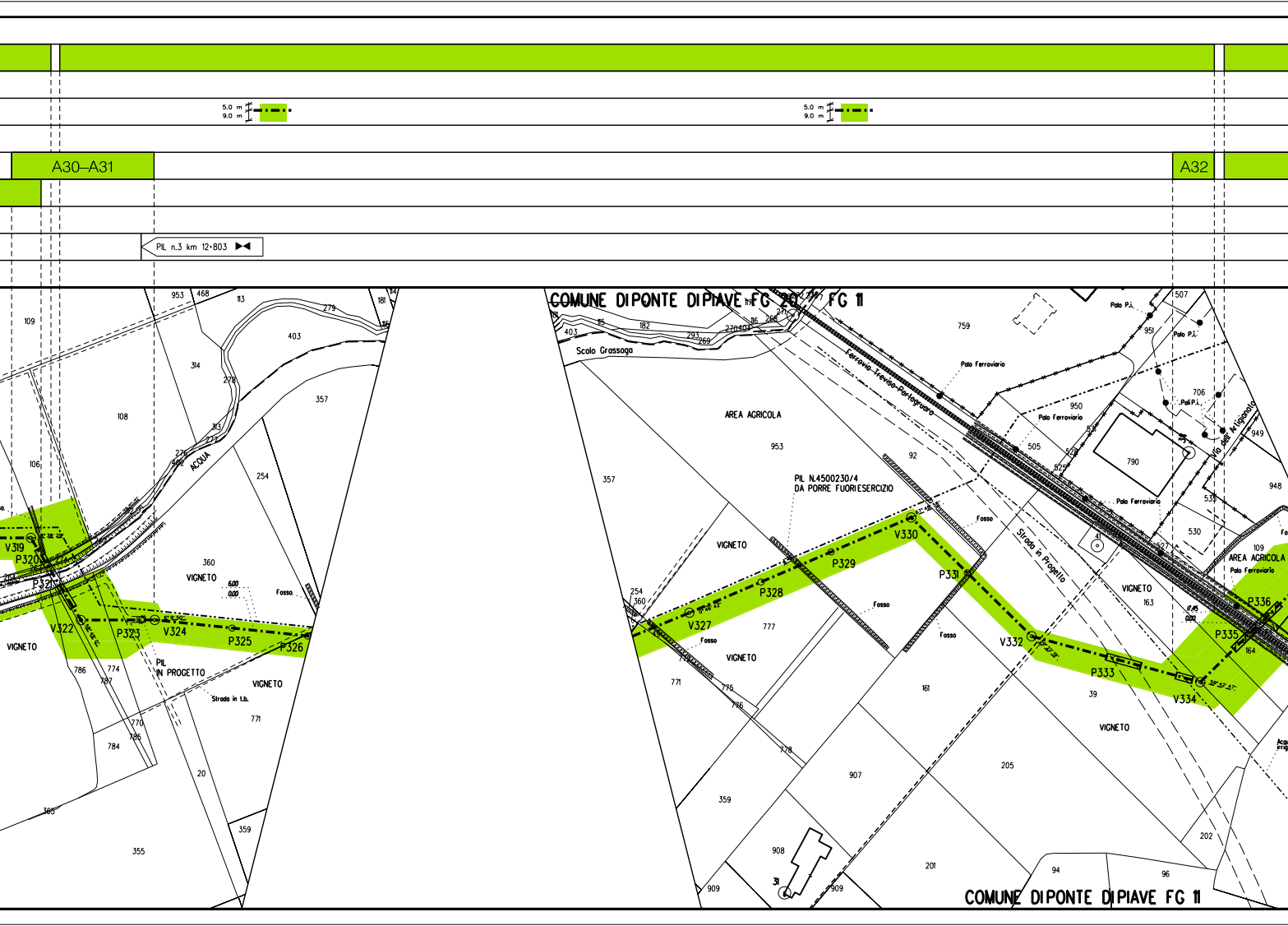

5.0 m
9.0 m
A30–A31
A32
PIL n.3 km 12+803
COMUNE DIPONTE DIPIAVE FG 20
FG 11
Scolo Grassaga
Ferrovia Treviso-Portogruaro
AREA AGRICOLA
PIL N.4500230/4
DA PORRE FUORI ESERCIZIO
Strada in Progetto
Via dell'Artigianato
Palo Ferroviario
Palo P.I.
VIGNETO
Fosso
ACQUA
PIL
IN PROGETTO
Strada in t.b.
V319
P320
V322
P323
V324
P325
P326
V327
P328
P329
V330
P331
V332
P333
V334
P335
P336
COMUNE DIPONTE DIPIAVE FG 11

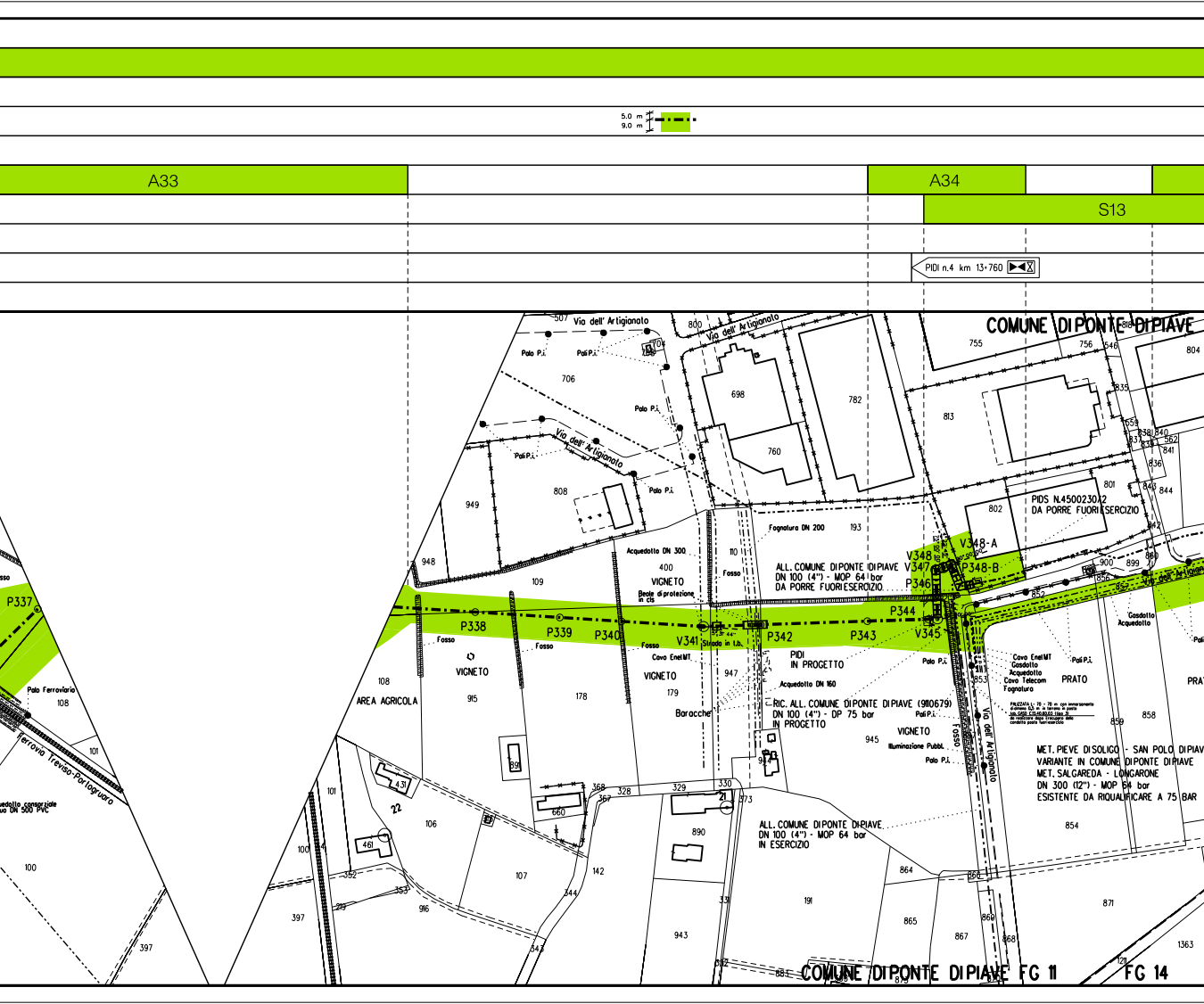

5.0 m
9.0 m
A33
A34
S13
PIDI n.4 km 13+760
COMUNE DI PONTE DI PIAVE
Via dell' Artigianato
PIDS N.4500230/2
DA PORRE FUORI ESERCIZIO
V348-A
P348-B
V348
V347
P346
P344
V345
P337
P338
P339
P340
V341
P342
P343
ALL. COMUNE DI PONTE DI PIAVE
DN 100 (4") - MOP 64 bar
DA PORRE FUORI ESERCIZIO
PIDI
IN PROGETTO
RIC. ALL. COMUNE DI PONTE DI PIAVE (9110679)
DN 100 (4") - DP 75 bar
IN PROGETTO
ALL. COMUNE DI PONTE DI PIAVE
DN 100 (4") - MOP 64 bar
IN ESERCIZIO
MET. PIEVE DI SOLIGO - SAN POLO DI PIAVE
VARIANTE IN COMUNE DI PONTE DI PIAVE
MET. SAREDA - LONGARONE
DN 300 (12") - MOP 64 bar
ESISTENTE DA RIQUALIFICARE A 75 BAR
Acquedotto DN 300
Acquedotto DN 160
Fognatura DN 200
VIGNETO
PRATO
AREA AGRICOLA
Baracche
Fosso
Strada in t.b.
Cavo Enel MT
Gasdotto
Acquedotto
Cavo Telecom
Fognatura
Illuminazione Pubbl.
Palo P.I.
Palo Ferroviario
Ferrovia Treviso-Portogruaro
COMUNE DI PONTE DI PIAVE FG 11
FG 14

P2
A35
A36
A37
9.0 m
7.0 m
FG 11
COMUNE DI PONTE DI PIAVE FG 11
FG 15
Str. vic. Stradello
Cavo FO asco TLC
Cavo FO Retelit
Cavo FO Fastweb
Traliccio
Palo Enel
Palo P.I.
Cavo Telecom
Fognatura acque piovane ø 1200
Illuminazione Pubbl.
Strada Regionale 53
Via Grassaghella
AREA AGRICOLA
AREA AGRICOLA Baracche
Fosso
Gasdotto Acquedotto
Beole di protezione in cls
L.E.B.T.
L.E.M.T.
E - SALGAREDA
V350
V351
V353
V355
V356
V357
V359
V362
P349
P352
P354
P358
P360
P361
P363
P364
P365
P366
MET. PIEVE DI SOLIGO - SAN POLO DI PIAVE
TRATTO DA A.I. N° 915 SAN POLO A SALGAR
DN 300 (12") - MOP 64 bar
DA PORRE FUORI ESERCIZIO

	A38		A39	

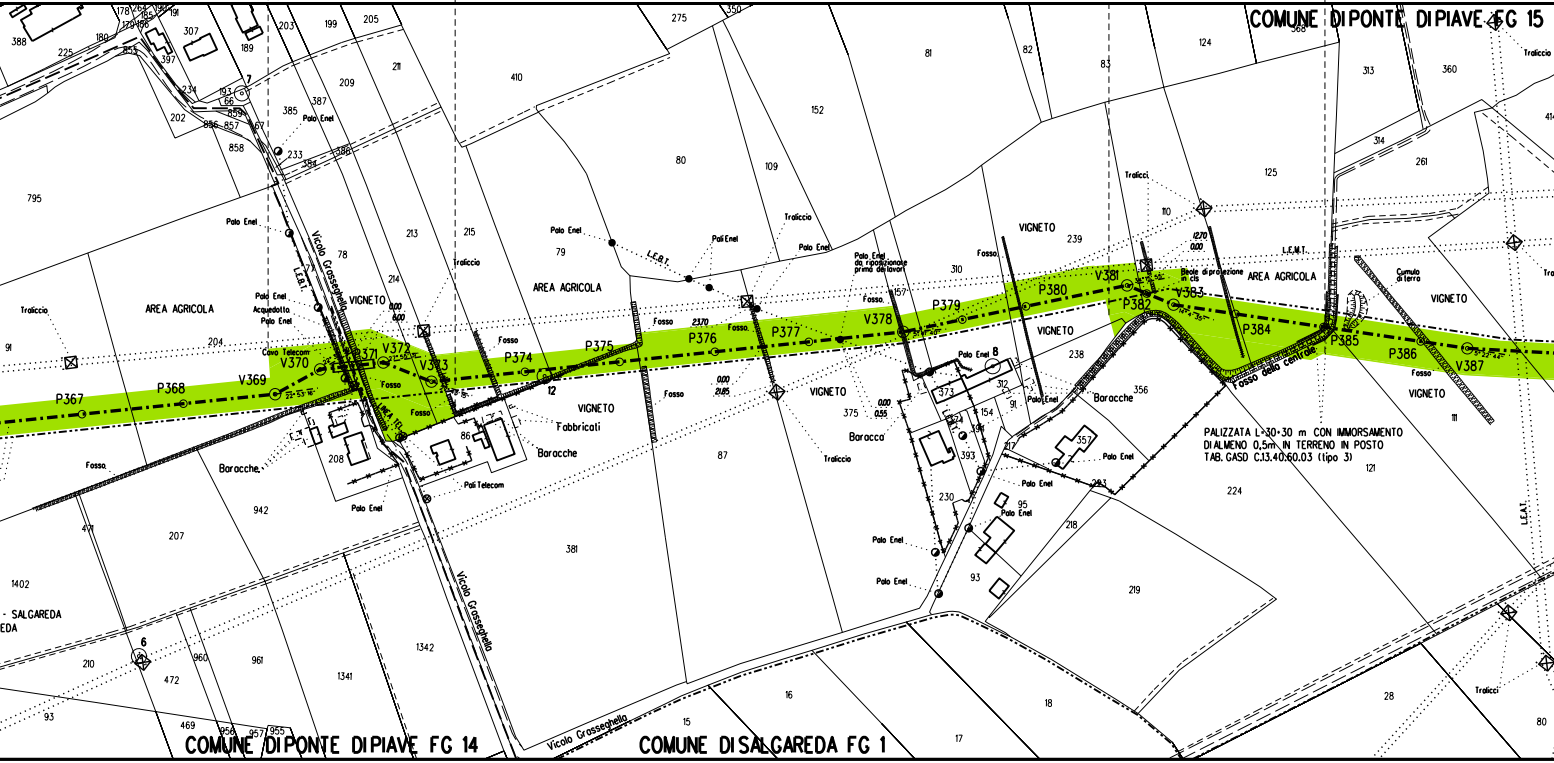

COMUNE DI PONTE DI PIAVE FG 15
COMUNE DI PONTE DI PIAVE FG 14
COMUNE DI SALGAREDA FG 1
AREA AGRICOLA
VIGNETO
Vicolo Grasseghella
P367
P368
V369
V370
V371
V372
V373
P374
P375
P376
P377
V378
P379
P380
V381
P382
V383
P384
P385
P386
V387
Fabbricati
Baracche
Fosso della centrale
PALIZZATA L=30÷30 m CON IMMORSAMENTO
DI ALMENO 0,5m IN TERRENO IN POSTO
TAB. GASD C.13.40.60.03 (tipo 3)
Palo Enel
Traliccio
Pali Telecom
Acquedotto
Cavo Telecom
Pali Enel
Cumulo di terra

5.0 m 9.0 m

5.0 m 9.0 m

5.0 m 9.0 m

A40	A41

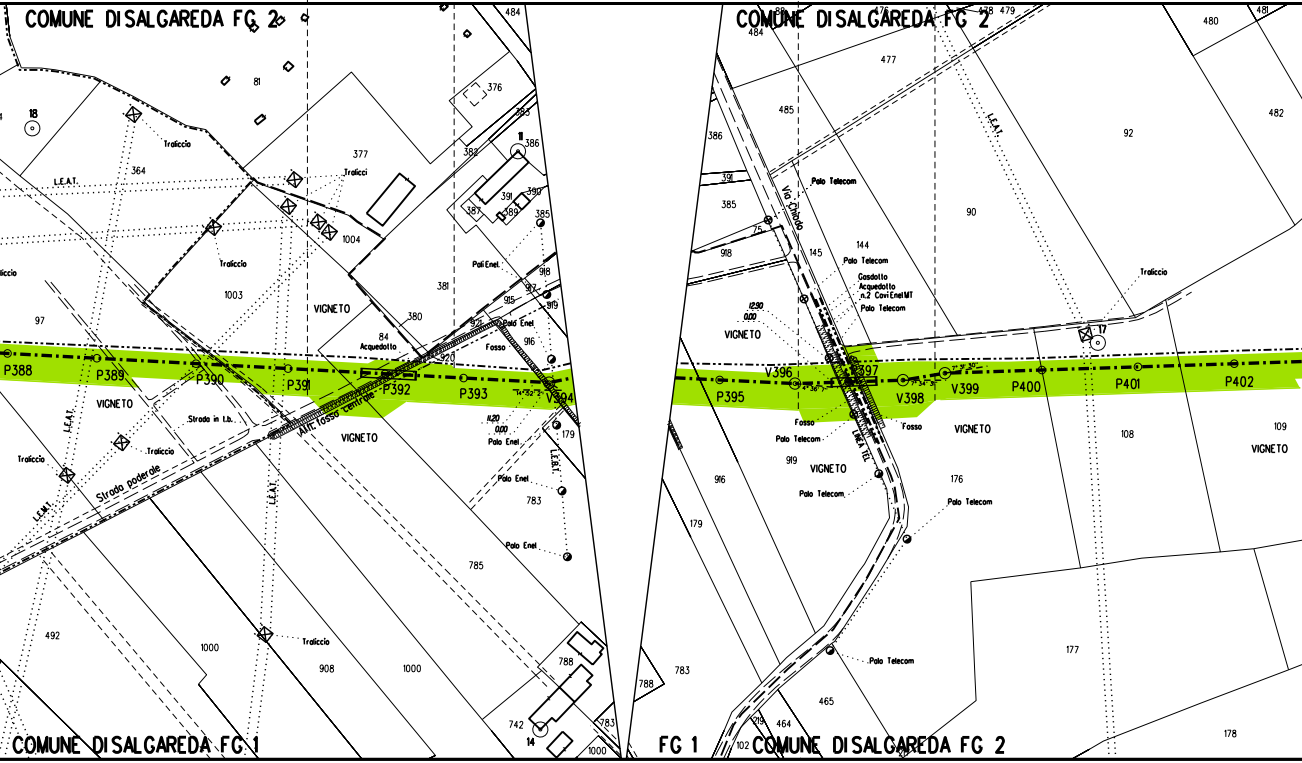

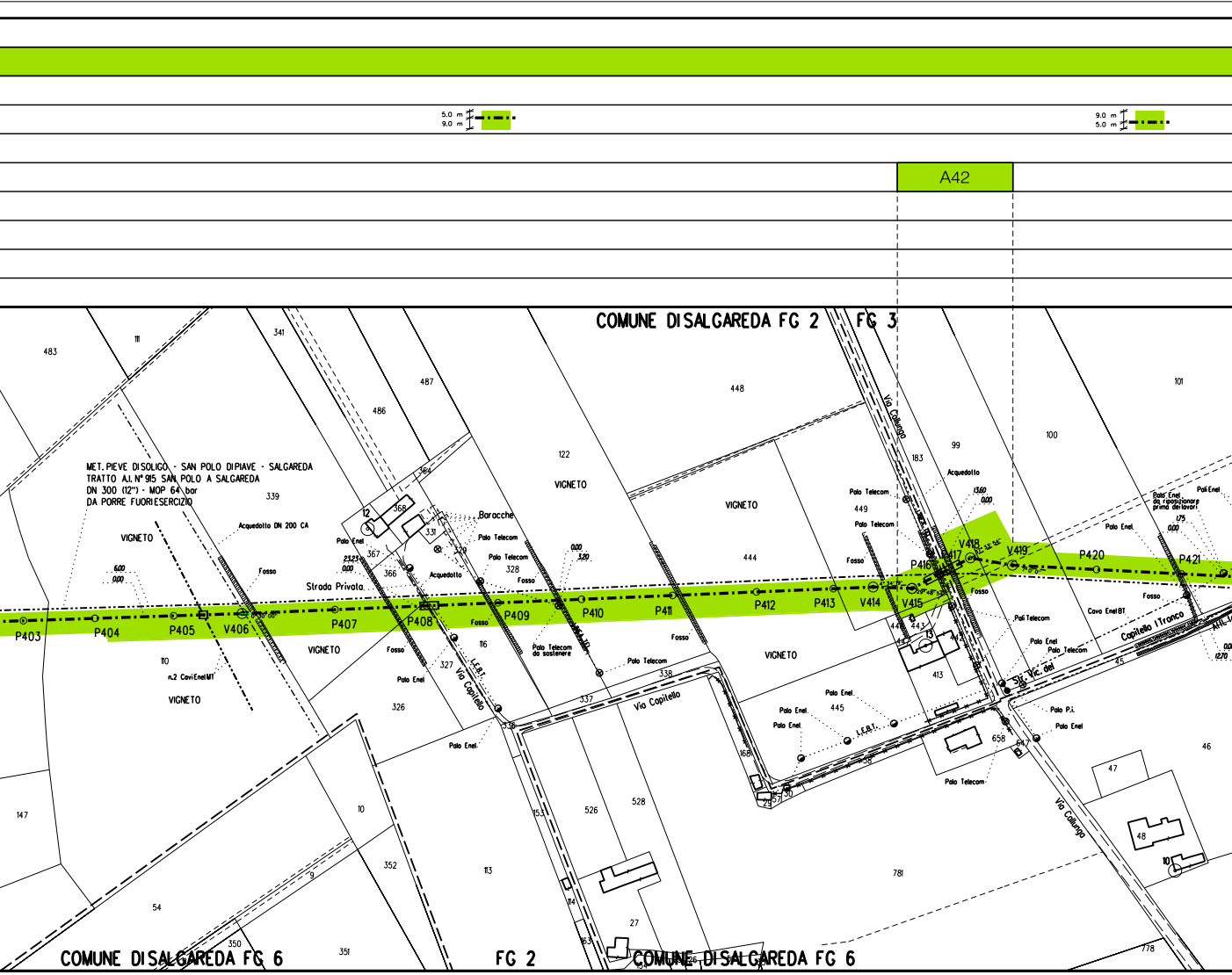

A42
5.0 m
9.0 m
COMUNE DI SALGAREDA FG 2
FG 3
MET. PIEVE DI SOLIGO - SAN POLO DI PIAVE - SALGAREDA
TRATTO A.I. N° 915 SAN POLO A SALGAREDA
DN 300 (12") - MOP 64 bar
DA PORRE FUORI ESERCIZIO
VIGNETO
Acquedotto DN 200 CA
Fosso
Strada Privata
Baracche
Polo Telecom
Polo Enel
Acquedotto
Via Capitello
Via Callunga
Capitello I Tronco
Cavo Enel BT
Pali Telecom
n.2 Cavi Enel MT
P403
P404
P405
V406
P407
P408
P409
P410
P411
P412
P413
V414
V415
P416
P417
V418
V419
P420
P421
COMUNE DI SALGAREDA FG 6
FG 2
COMUNE DI SALGAREDA FG 6

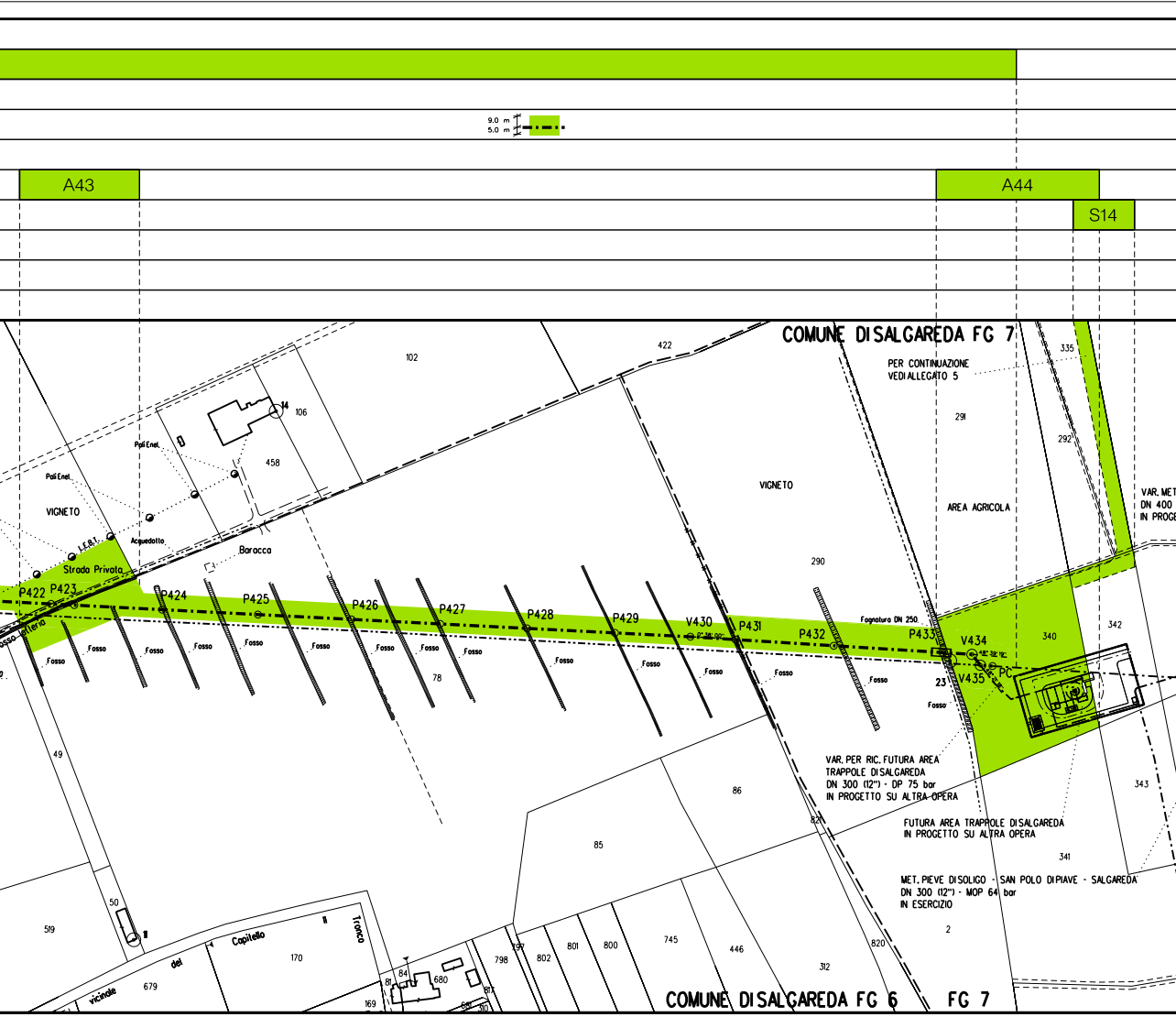

9.0 m
5.0 m
A43
A44
S14
COMUNE DI SALGAREDA FG 7
PER CONTINUAZIONE
VEDI ALLEGATO 5
VAR. MET
DN 400
IN PROG
AREA AGRICOLA
VIGNETO
Baracca
Strada Privata
Acquedotto
Pali Enel
P422
P423
P424
P425
P426
P427
P428
P429
V430
P431
P432
P433
V434
V435
PC
Fognatura DN 250
Fosso
VAR. PER RIC. FUTURA AREA
TRAPPOLE DI SALGAREDA
DN 300 (12") - DP 75 bar
IN PROGETTO SU ALTRA OPERA
FUTURA AREA TRAPPOLE DI SALGAREDA
IN PROGETTO SU ALTRA OPERA
MET. PIEVE DI SOLIGO - SAN POLO DI PIAVE - SALGAREDA
DN 300 (12") - MOP 64 bar
IN ESERCIZIO
vicinale del Capitello
Tronco
COMUNE DI SALGAREDA FG 6
FG 7

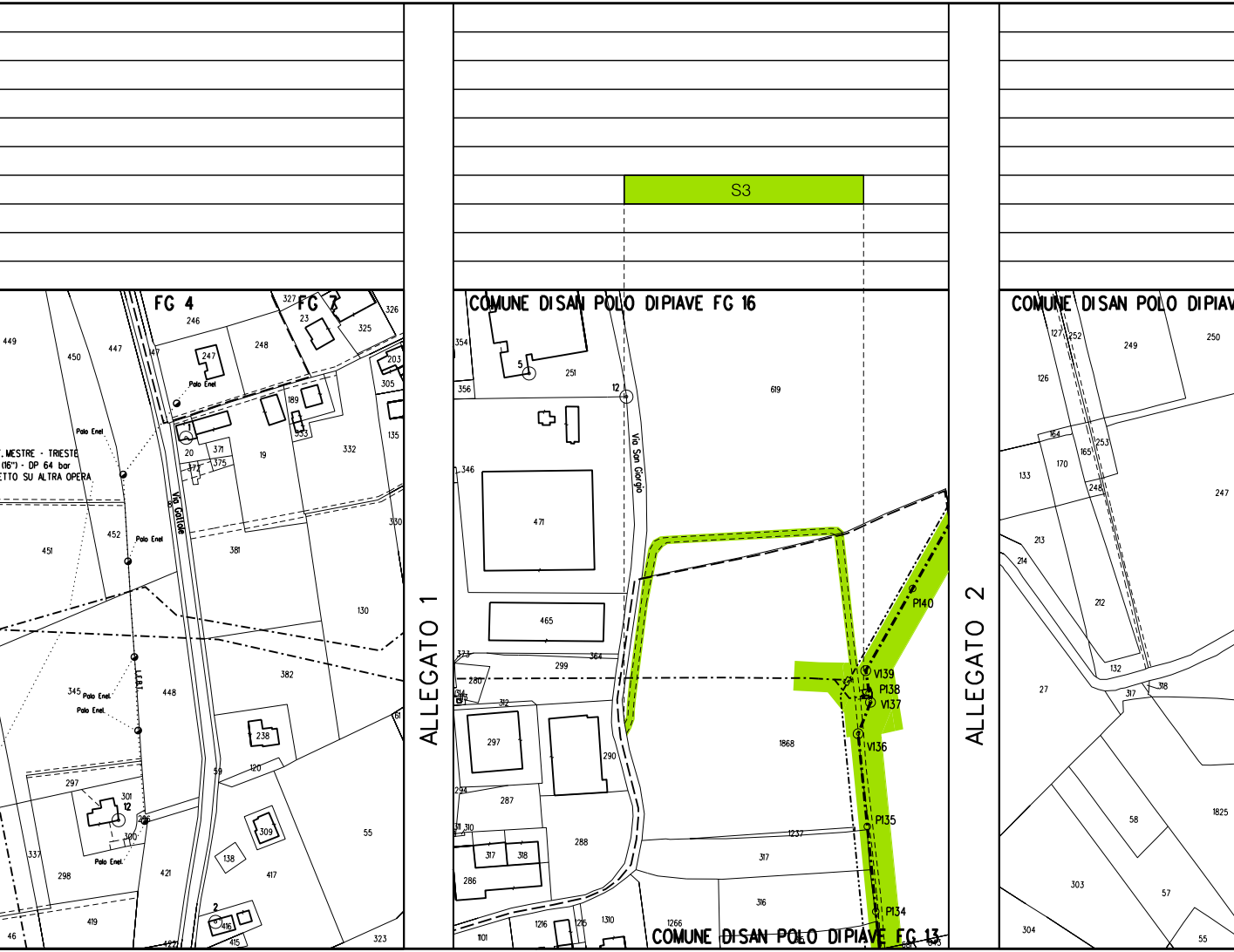

S3
FG 4
FG 7
Polo Enel
MESTRE - TRIESTE
(16") - DP 64 bar
ETTO SU ALTRA OPERA
Via Gallole
ALLEGATO 1
COMUNE DI SAN POLO DI PIAVE FG 16
Via San Giorgio
P140
V139
P138
V137
V136
P135
P134
COMUNE DI SAN POLO DI PIAVE FG 13
ALLEGATO 2
COMUNE DI SAN POLO DI PIAV

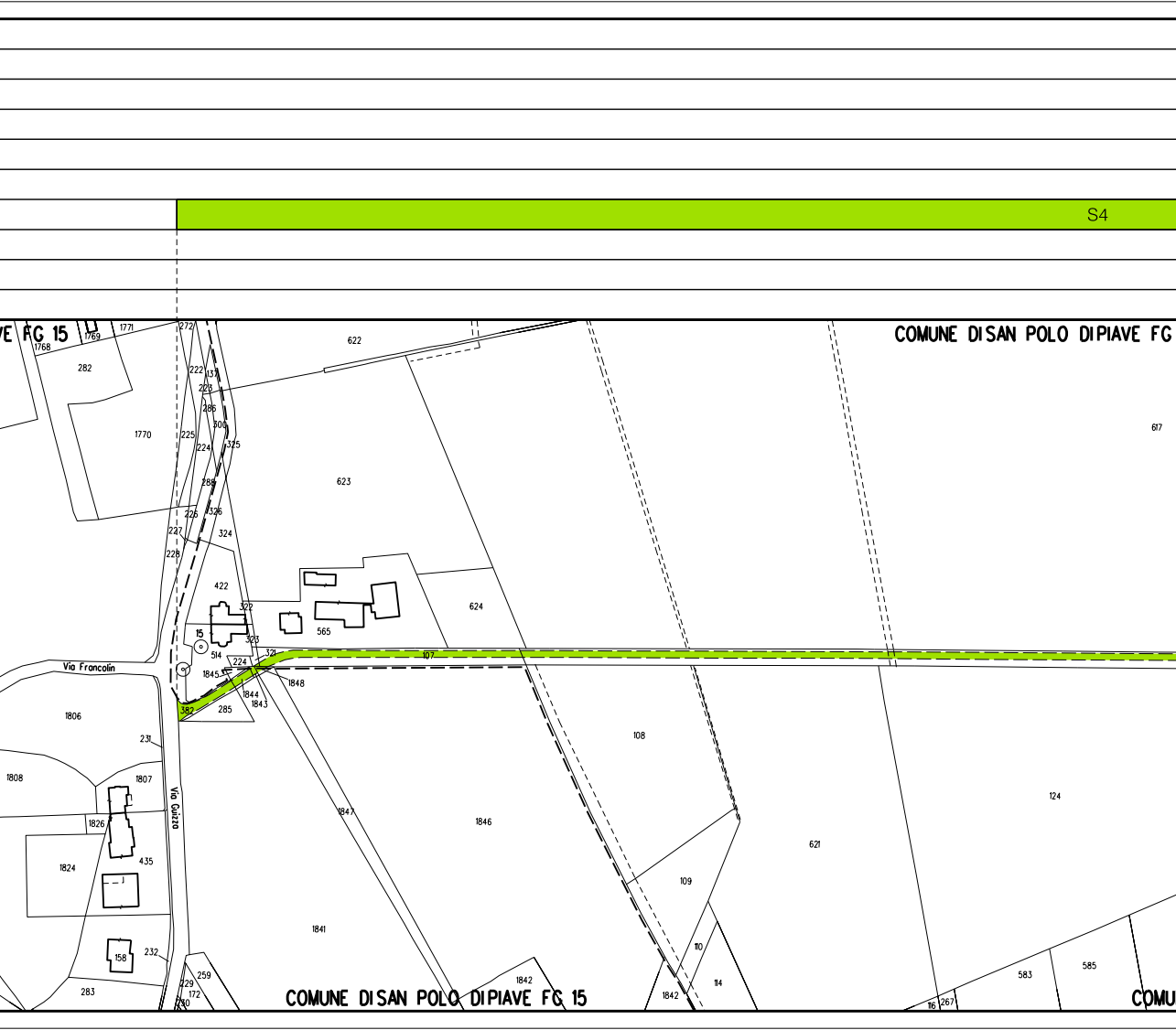
S4
COMUNE DI SAN POLO DI PIAVE FG
COMUNE DI SAN POLO DI PIAVE FG 15
Via Francolin
Via Guizza

S8

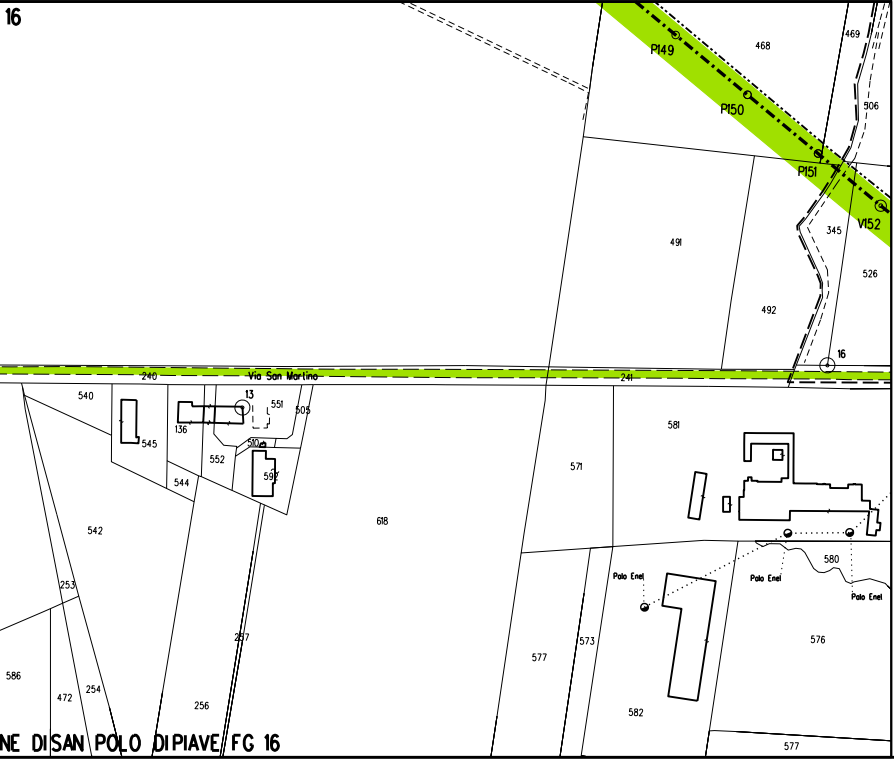

ALLEGATO 3

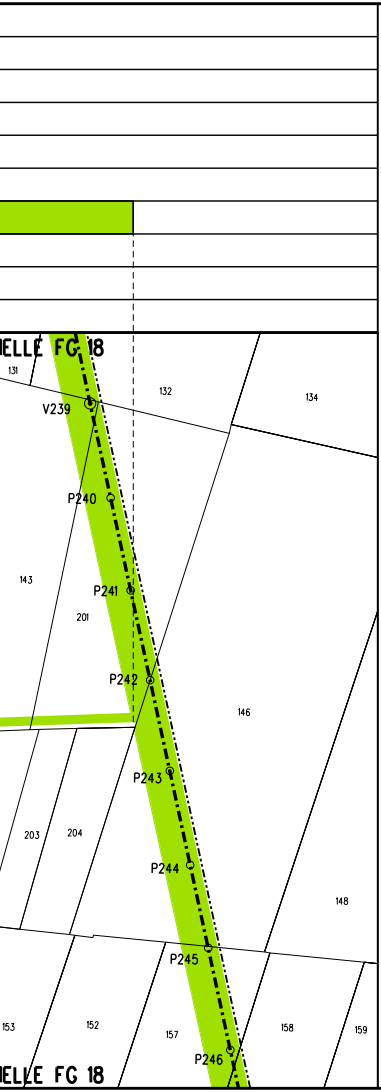
ELLE FG 18
V239
P240
P241
P242
P243
P244
P245
P246
ELLE FG 18

ALLEGATO 4

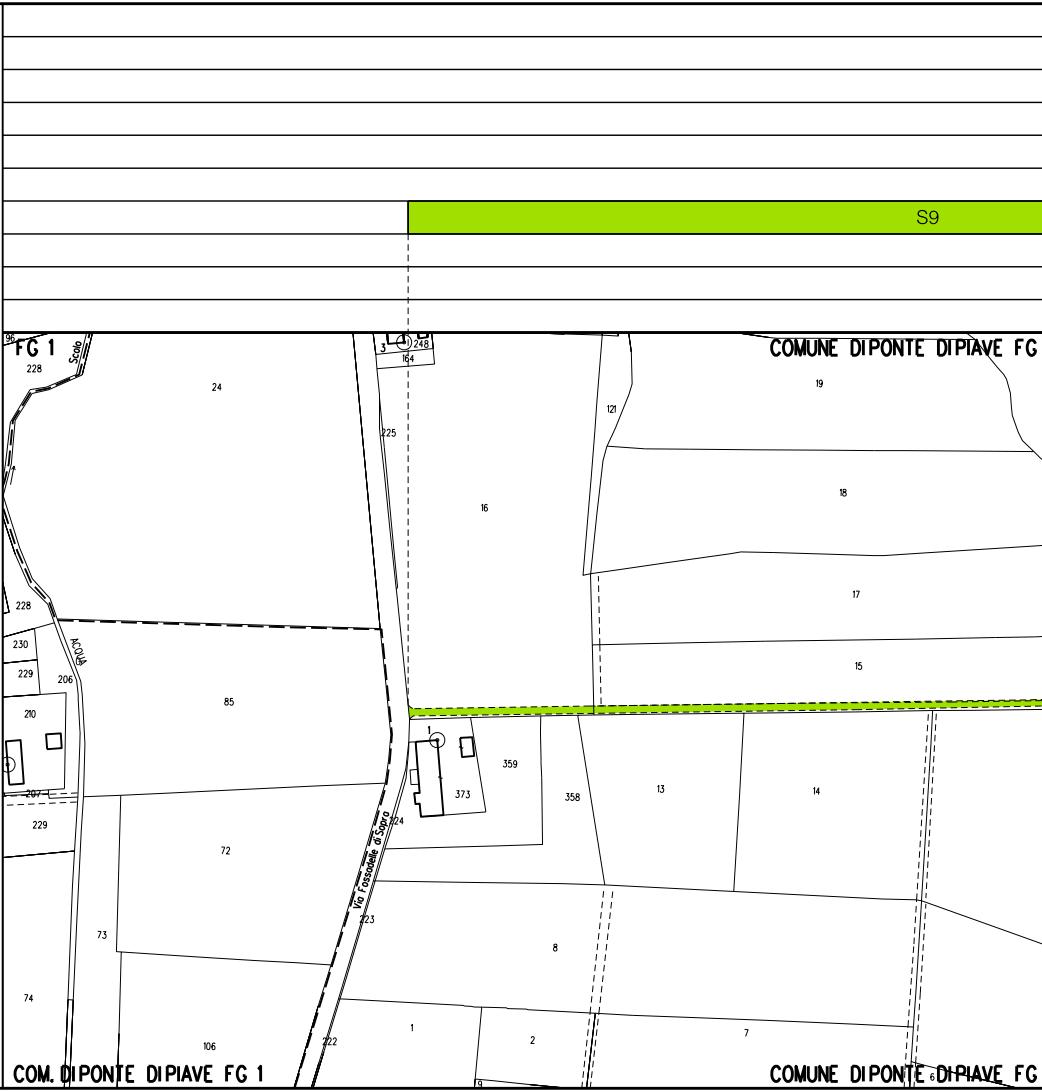
S9
FG 1
Scolo
ACQUA
Via Fossodelle di Sopra
COMUNE DIPONTE DIPIAVE FG
COM. DIPONTE DIPIAVE FG 1
COMUNE DIPONTE DIPIAVE FG

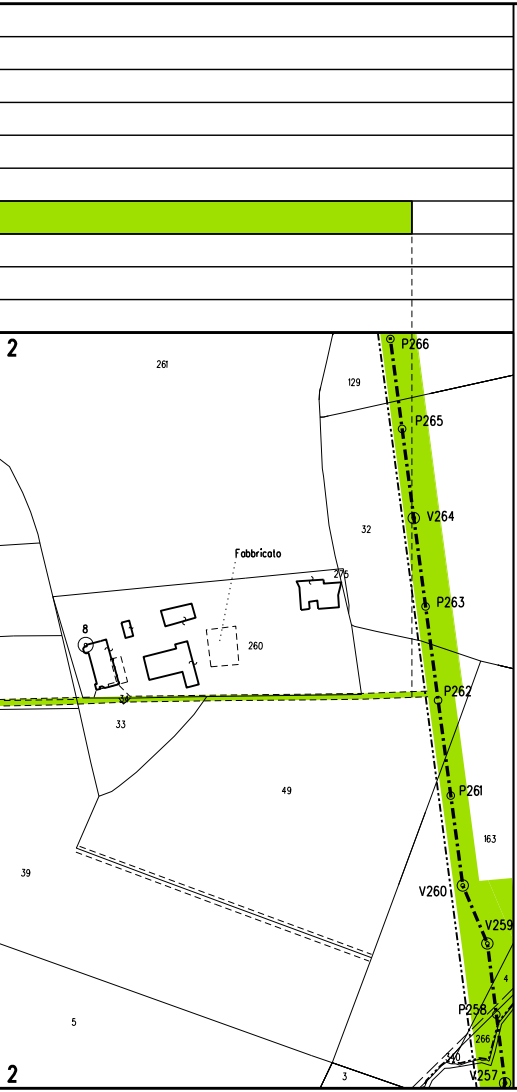
2
P266
P265
V264
P263
P262
P261
V260
V259
P258
V257
Fabbricato
2

ALLEGATO 5

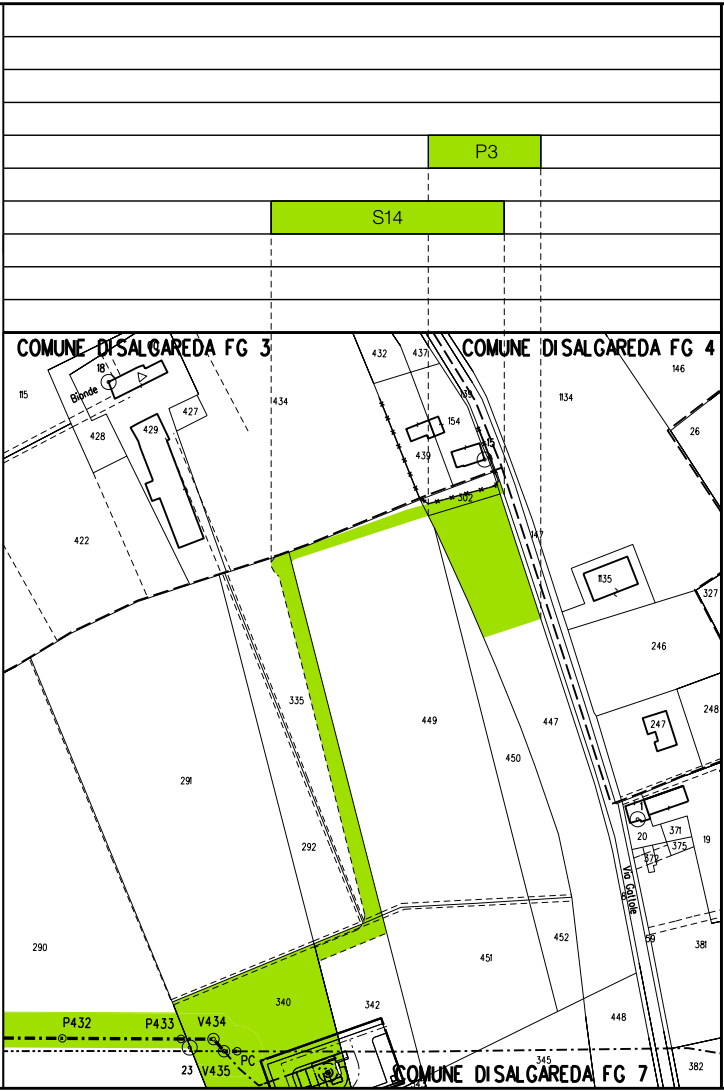
P3
S14
COMUNE DI SALGAREDA FG 3
COMUNE DI SALGAREDA FG 4
Bionde
Via Gattole
P432
P433
V434
V435
PC
COMUNE DI SALGAREDA FG 7

LEGENDA

PISTA DI LAVORO RISTRETTA — PISTA DI LAVORO NORMALE

5.0 / 9.0 — 7.0 / 9.0 — Pista di lavoro

A — Allargamenti pista di lavoro

S — Strade di accesso provvisorie

P — Piazzole provvisorie per i materiali

Il presente disegno e' di proprieta' aziendale - La societa' tutelera' i propri diritti a termine di legge.

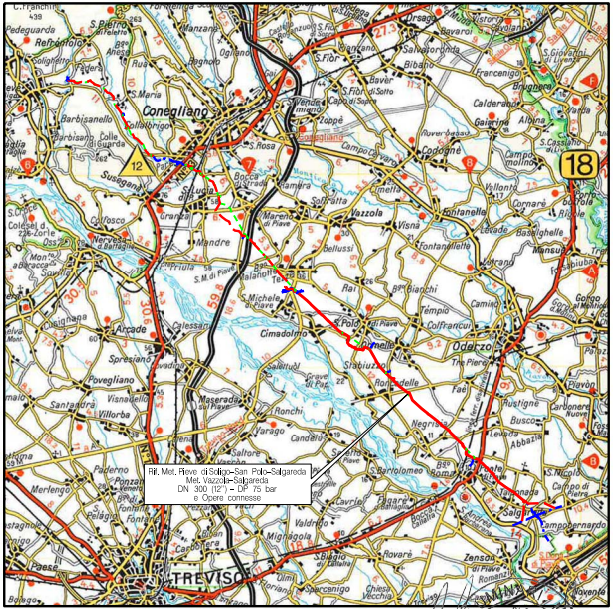

COROGRAFIA SCALA 1:200.000

Nei Comuni di VAZZOLA, SAN POLO DI PIAVE, ORMELLE, PONTE DI PIAVE, SALGAREDA

Rev.	Data	Descrizione	Disegn.	Contr.	Approv.
4	18/09/2020	EMISSIONE PER COSTRUZIONE - AGGIORNAMENTO AREA DI OCCUPAZIONE P186-P187, P191-P192 E INSERIMENTO TRIVELLAZIONE P142 - P143	RIGHI A.	BATTISTI	LUMINARI
3	29/05/2020	EMISSIONE PER COSTRUZIONE - AGG. DENOMINAZIONE MET. IN RIQUALIFICA	RIGHI A.	BATTISTI	LUMINARI
2	22/07/2019	EMISSIONE PER COSTRUZIONE	RIGHI A.	BATTISTI	LUMINARI
1	11/02/2019	AGGIORNAMENTO TRACCIATO DA P343 A V353	RIGHI A.	BATTISTI	LUMINARI
0	30/11/2018	EMISSIONE PER APPALTO	RIGHI A.	BATTISTI	LUMINARI

Proprietario: snam

Progettista: COMIS — consulenza materiali - ispezioni - saldatura progettazione-direzione lavori

Disegno: P-AOL-20156

Impianto: MET. (4500230) PIEVE DI SOLIGO-S.POLO DI PIAVE - SALGAREDA

Variante: MET. VAZZOLA-SALGAREDA DN 300 (12") - DP 75 bar

Revisione 4

Comm. NR/16091/R-L01

Cod.tec. 20156

PLANIMETRIA CATASTALE CON AREE DI OCCUPAZIONE TEMPORANEA

Scala 1:2000